








F

SOUŘADNICOVÝ SYSTÉM : S-JTSK
VÝŠKOVÝ SYSTÉM : Bpv

II/360 Velké Meziříčí - JV obchvat 2. část		DSP
OBJEDNATEL: Kraj Vysočina Žižkova 1882/57 586 01 Jihlava		
PROJEKTANT: SPOLEČNOST "SHP + SHB - Velké Meziříčí" HLAVNÍ INŽENÝR PROJEKTU: Ing. Zbyněk Lazar 	VEDOUcí SPOLEČNÍK SPOLEČNOSTI:  Stráský, Hustý a partneři s.r.o. Bohunická 50 619 00 Brno	

VEDOUcí PROJEKTANT	Ing. Martina Adamcová 	PROJEKTANT OBJEKTU:	
VYPRACOVAL	Ing. Martina Adamcová 		SHP SK s.r.o. Mlynské luhy 17394/64, 821 05 Bratislava
KONTROLOVAL	Ing. Pavel Svoboda 		
KRAJ:	VYSOČINA	DATUM	03/2023
INVESTOR (OBJEDNATEL):	KRAJ VYSOČINA	FORMÁT	A4
NÁZEV OBJEKTU: F.2 PRUŽKUM INŽENYRSKYCH SÍTÍ		MĚŘÍTKO	
		ÚČEL	DSP
		Č. ZAKÁZKY	20087DZS
		ARCHIVNÍ Č.	
NÁZEV VÝKRESU:		ČÍS. SOUPRAVY	ČÍS. VÝKRESU F.

II/360 Velké Meziříčí - JV obchvat								
	SÍTĚ	DIGITÁLNÍ DATA	název správce IS	adresa	poznámka	č.j.	Datum	Datum platnosti
1.	ANO	ANO	CETIN a.s.	Olšanská 2681/6, Praha 3, 130 00	el.	531257/21	28.01.2021	28.01.2023
2.	ANO	ANO	CONTENT s.r.o.	Příkop 838, Brno 602 00	el.	03/02/21	04.02.2021	04.02.2022
3.	NE	NE	Coprosys - LEONET s.r.o.	T.G. Masaryka 198, Chotěboř, 583 01	el.	bez č.j.	02.02.2021	02.02.2023
4.	NE	NE	ČEPRO, a.s.	Dělnická 213/12, Praha 7, 170 04	el.	4926	28.01.2021	28.01.2022
5.	NE	NE	ČEPS, a.s.	Elektrárenská 774/2, Praha 10, 101 52	el.	1126/2021/CEPS	28.01.2021	28.01.2023
6.	NE	NE	České Radiokomunikace a.s.	Skokanská 2117/1, Praha 6 - Břevnov, 169 00	el.	UPTS/OS/265720/2021	29.01.2021	29.01.2022
7.	ANO	ANO	EG.D a.s.	F.A.Gerstnera 2151/6, České Budějovice 370 49	el.	P11356-26092826	03.02.2021	28.01.2023
8.	ANO	ANO	GasNet s.r.o. v zast. GasNet Služby s.r.o.	Plýnárenská 499/1, Brno 657 02	el.	5002301355	29.01.2021	29.01.2023
9.	NE	NE	itself s.r.o.	Pálavské náměstí 4343/11, Brno, 628 00	web	21/000521	11.02.2021	11.02.2023
10.	NE	NE	Krajské ředitelství policie kraje Vysočina	Vrchlického 46, Jihlava 587 24	el.	KRPJ-1367-31/ČJ-2021-1600MN	18.02.2021	18.02.2022
11.	ANO	ANO	Matrigo s.r.o. (zaniklo ANETVM s.r.o)	Třebíčská 774, Velké Meziříčí 594 01	el.	02-05-21-1	05.02.2021	05.02.2022
12.	ANO	NE	Město Velké Meziříčí	Radnická 29, Velké Meziříčí 594 01	el.	SMB/5864/2021-kasp/83/2021	05.02.2021	
13.	NE	NE	Ministerstvo obrany - Sekce eko. a majetková	Tychonova 221/1, Praha 6, 160 00	datovkou	108343/2021-1150-OÚZ-BR	09.02.2021	09.02.2022
14.	NE	NE	Nej.cz s.r.o.	Kaplanova 2252/8, Praha 4, 148 00	el.	VYJNEJ-2021-00694-01	10.02.2021	10.02.2022
15.	NE	NE	NET4GAS s.r.o.	Na Hřebenech II, 1718/8, Praha 4, 140 21	web.	1099/21/OVP/N	29.01.2021	29.01.2023
16.			Obec Oslavice	P.Velké Meziříčí, Oslavice 594 01	email			
17.	ANO	NE	PC NEXT s.r.o.	Novosady 102/93, Velké Meziříčí 594 01	el.	email	10.02.2021	
18.	NE	NE	PODA a.s.	28.října 1168/102, Ostrava 702 00	el.	VO/2021/55	08.02.2021	08.02.2022
19.	NE	NE	První telefonní společnost s.r.o.	Halvíčkova 107, Jihlava 586 01	el.	PTVM072	01.02.2021	01.02.2023
20.	NE	NE	SATT a.s.	Okružní 1889/11, Žďár nad Sázavou, 591 01	el.	bez č.j.	18.02.2021	19.02.2022
21.	ANO	NE	Správa železnic, státní organizace	Dlážděná 1003/7, Praha 1, 110 00	el.	bez č.j.	02.02.2021	
22.	ANO	NE	Technické služby VM s.r.o.	Karlov 1398/54, Velké Meziříčí, 594 01	el.	bez č.j.	05.02.2021	
23.	NE	NE	T-Mobile Czech Republic a.s.	Tomíčková 2144/1, Praha 4, 149 00	el.	E04984/21	28.01.2021	28.01.2022
24.	ANO	ANO	Vodafone Czech Republic a.s.	náměstí Junkových 2, Praha 5, 155 00	el.	MW9910166323252303	04.02.2021	04.02.2022
25.	ANO	ANO	Vodárenská akciová společnost a.s. divize Žďár nad Sázavou	Studená 1133, 591 21 Žďár nad Sázavou	el.	email	08.02.2021	
26.	NE	NE	Západomoravská distribuční a.s.	Drtinova 557/10, Praha 5, 150 00	el.	bez č.j.	18.03.2021	

**VYJÁDŘENÍ O EXISTENCI SÍTĚ ELEKTRONICKÝCH KOMUNIKACÍ
společnosti CETIN a.s.
(„Vyjádření“)**

**A VŠEOBECNÉ PODMÍNKY OCHRANY SÍTĚ ELEKTRONICKÝCH KOMUNIKACÍ
společnosti CETIN a.s.
(„Všeobecné podmínky ochrany SEK“)**

toto Vyjádření a Všeobecné podmínky ochrany SEK je vydané dle ustanovení § 101 zákona č. 127/2005 Sb., o elektronických komunikacích a o změně některých souvisejících zákonů, v účinném znění („**Zákon o elektronických komunikacích**“), a dle ustanovení § 161 zákona č. 183/2006 Sb., o územním plánování a stavebním řádu, v účinném znění („**Stavební zákon**“), a dle příslušných ustanovení zákona č. 89/2012 Sb., občanský zákoník, v účinném znění („**Občanský zákoník**“)

Číslo jednací: 531257/21

Číslo žádosti: 0121 023 554 („Žádost“)

Název akce („Stavba“)	Silnice II/360 Velké Meziříčí - JV obchvat	
Důvod vydání Vyjádření („Důvod vyjádření“)	Informace o poloze sítě	
Žadatel	Stráský, Hustý a partneři s.r.o., kontaktní osoba: Kristýna Bílá, Bohunická 133/50, Brno, 61900	
Stavebník	-- neuvedeno --, -- neuvedeno --, 0	
Zájmové území	Okres	Žďár nad Sázavou
	Obec	Oslavice, Velké Meziříčí
	Kat. území / č. parcely	Oslavice; Velké Meziříčí
Platnost Vyjádření	28. 1. 2023 („Den konce platnosti Vyjádření“)	

Žadatel Žadostí určil a vyznačil Zájmové území, jakož i určil Důvod Vyjádření.

Na základě určení a vyznačení Zájmového území Žadatelem a na základě určení Důvodu Vyjádření vydává společnost CETIN a.s. následující Vyjádření:

Dojde ke střetu se sítí elektronických komunikací (dále jen „SEK“) společnosti CETIN a.s.

- (I) Na Žadatelem určeném a vyznačeném Zájmovém území se vyskytuje SEK společnosti CETIN a.s.; a
- (II) Stavebník nebo jím pověřená třetí osoba je povinen řídit se Všeobecnými podmínkami ochrany SEK, které jsou nedílnou součástí Vyjádření; a
- (III) pro případ, že bude nezbytné přeložení SEK, zajistí vždy takové přeložení SEK její vlastník, společnost CETIN a.s. Stavebník, který vyvolal překládku SEK je dle ustanovení § 104 odst. 17 Zákona o elektronických komunikacích povinen uhradit společnosti CETIN a.s. veškeré náklady na nezbytné úpravy dotčeného úseku SEK, a to na úrovni stávajícího technického řešení; a
- (IV) pro účely přeložení SEK dle bodu (III) tohoto Vyjádření je Stavebník povinen uzavřít se společností CETIN a.s. Smlouvu o realizaci překládky SEK; a
- (V) Stavebník a/nebo Žadatel není oprávněn užít toto Vyjádření k podání jakékoliv žádosti o vydání jakéhokoliv správního rozhodnutí či jiného rozhodnutí majícího obdobný charakter.

Číslo jednací: 531257/21

Číslo žádosti: 0121 023 554

Vyjádření je platné pouze pro Zájmové území určené a vyznačené Žadatelem, jakož i pro Důvod Vyjádření stanovený a určený Žadatelem v Žádosti.

Vyjádření pozbývá platnosti i) dnem, kdy je Žadatelem a/nebo Stavebníkem použito k podání žádosti o vydání jakéhokoliv správního rozhodnutí či jiného rozhodnutí majícího obdobný charakter a/nebo dnem zahájení jakéhokoliv správního rozhodnutí či jiného rozhodnutí majícího obdobný charakter, ve kterém bylo Vyjádření použito, ii) uplynutím doby platnosti v tomto Vyjádření uvedeného, iii) změnou rozsahu Zájmového území či změnou Důvodu Vyjádření uvedeného v Žádosti a/nebo iv) porušením Všeobecných podmínek ochrany SEK, to vše v závislosti na tom, která ze skutečností rozhodná pro pozbytí platnosti Vyjádření nastane nejdříve.

Společnost CETIN a.s. vydáním tohoto Vyjádření poskytla Žadateli pro Žadatelem určené a vyznačené Zájmové území veškeré informace o SEK dostupné společnosti CETIN a.s. ke dni podání Žádosti.

Ze strany společnosti CETIN a.s. může v některých případech docházet ke zpracování Vašich osobních údajů. Ke zpracování Vašich osobních údajů dochází vždy v souladu s platnými právními předpisy. Konkrétní zásady a podmínky zpracování osobních údajů společností CETIN a.s. jsou dostupné na <https://www.cetin.cz/zasady-ochrany-osobnich-udaju>.

V případě dotazů k Vyjádření kontaktujte prosím asistenční linku 238 461 111.

Přílohami Vyjádření jsou:

- *Všeobecné podmínky ochrany SEK*
- *Informace k vytýčení SEK ve vlastnictví společnosti CETIN a.s.*
- *Situační výkres (obsahuje Zájmové území určené a vyznačené Žadatelem a výřezy účelové mapy SEK)*

Vyjádření vydala společnost **CETIN a.s.** dne: 28. 1. 2021.



CETIN a.s.
Českomoravská 2510/19, Libeň
190 00 Praha 9
DIČ: CZ04084063

102

VŠEOBECNÉ PODMÍNKY OCHRANY SÍTĚ ELEKTRONICKÝCH KOMUNIKACÍ společnosti CETIN a.s.**1. PLATNOST VŠEOBECNÝCH PODMÍNEK**

- i) Tyto Všeobecné podmínky ochrany sítě elektronických komunikací (dále jen „VPOSEK“) tvoří součást Vyjádření (jak je tento pojem definován níže v článku 2 VPOSEK).
- ii) V případě rozporu mezi Vyjádřením a těmito VPOSEK mají přednost ustanovení Vyjádření, pokud není těmito VPOSEK stanoveno jinak.

2. DEFINICE

Níže uvedené termíny, jsou-li použity v těchto VPOSEK a uvozeny velkým písmenem, mají následující význam, není-li těmito VPOSEK a/nebo Příslušnými požadavky stanoveno výslovně jinak:

„**CETIN**“ znamená CETIN a.s. se sídlem Českomoravská 2510/19, Libeň, 190 00 Praha 9, IČO: 04084063, zapsaná v obchodním rejstříku vedeném Městským soudem v Praze pod spz. B 20623;

„**Den**“ je kalendářní den;

„**Kabelovod**“ podzemní zařízení sestávající se z tělesa Kabelovodu a kabelových komor, sloužící k zatahování kabelů a ochranných trubek;

„**Občanský zákoník**“ znamená zákon č. 89/2012 Sb., občanský zákoník, v účinném znění;

„**POS**“ je zaměstnanec společnosti CETIN, pověřený ochranou sítě, Pavel Kubiš, tel.: 724 053 840, e-mail: pavel.kubis@cetin.cz;

„**Pracovní den**“ znamená Den, kromě soboty, neděle, a státních svátků a ostatních svátků ve smyslu zákona č. 245/2000 Sb., o státních svátcích, o významných dnech a o dnech pracovního klidu, v účinném znění;

„**Příslušné požadavky**“ znamená jakýkoli a každý příslušný právní předpis, vč. technických norem, nebo normativní právní akt veřejné správy či samosprávy, nebo jakékoli rozhodnutí, povolení, souhlas nebo licenci, včetně podmínek, které s ním souvisí;

„**Překládka**“ je stavba spočívající ve změně trasy vedení SEK ve vlastnictví CETIN nebo přemístění zařízení SEK ve vlastnictví CETIN; Stavebník, který Překládku vyvolal, je dle ustanovení § 104 odst. 17 Zákona o elektronických komunikacích povinen uhradit společnosti CETIN veškeré náklady na nezbytné úpravy dotčeného úseku SEK, a to na úrovni stávajícího technického řešení;

„**SEK**“ je síť elektronických komunikací ve vlastnictví CETIN;

„**Stavba**“ je stavba a/nebo činnost ve vztahu, k níž bylo vydáno Vyjádření, a je prováděna Stavebníkem a/nebo Žadatelem v souladu s Příslušnými požadavky, povolená příslušným správním rozhodnutím vydaným dle Stavebního zákona;

„**Stavebník**“ je osoba takto označená ve Vyjádření;

„**Stavební zákon**“ je zákon č. 183/2006 Sb., o územním plánování a stavebním řádu;

„**Vyjádření**“ je vyjádření o existenci sítě elektronických komunikací vydané společností CETIN dne 28. 1. 2021 pod č.j. 531257/21;

„**Zájmové území**“ je území označené Žadatelem a/nebo Stavebníkem v Žádosti;

„**Situační výkres**“ je výkres, který je přílohou Vyjádření a obsahuje Zájmové území určené a vyznačené Žadatelem v Žádosti a výřezy účelové mapy SEK;

„**Zákon o elektronických komunikacích**“ je zákon č. 127/2005 Sb., o elektronických komunikacích a o změně některých souvisejících zákonů, v účinném znění;

„**Žadatel**“ je osoba takto označená ve Vyjádření.

„**Žádost**“ je žádost, kterou Žadatel a/nebo Stavebník požádal CETIN o vydání Vyjádření.

3. PLATNOST A ÚČINNOST VPOSEK

Tyto VPOSEK jsou platné a účinné dnem odeslání Vyjádření na i) adresu elektronické pošty Stavebníka a/nebo Žadatele uvedenou v Žádosti nebo ii) adresu pro doručení prostřednictvím poštovní přepravy uvedenou Stavebníkem a/nebo Žadatelem v Žádosti.

4. OBECNÁ PRÁVA A POVINNOSTI STAVEBNÍKA A/NEBO ŽADATELE

- (i) Stavebník, Žadatel je výslovně srozuměn s tím, že SEK je veřejně prospěšným zařízením, byla zřízena ve veřejném zájmu a je chráněna Příslušnými požadavky.
- (ii) SEK je chráněna ochranným pásmem, jehož rozsah je stanoven (a) ustanovením § 102 Zákona o elektronických komunikacích a/nebo (b) právními předpisy účinnými před Zákonom o elektronických komunikacích, není-li Příslušnými požadavky stanoveno jinak.
- (iii) Stavebník, Žadatel nebo jím pověřená třetí osoba, je povinen při provádění Stavby nebo jiných prací, při odstraňování havárií a projektování staveb, řídit se Příslušnými požadavky, správnou praxí v oboru stavebnictví a technologickými postupy a je povinen učinit veškerá nezbytná opatření vyžadovaná Příslušnými požadavky k ochraně SEK před poškozením. Povinnosti dle tohoto odstavce má Stavebník rovněž ve vztahu k SEK, které se nachází mimo Zájmové území.
- (iv) Při zjištění jakéhokoli rozporu mezi údaji v Situačním výkresu, který je přílohou Vyjádření a skutečným stavem, je Stavebník a/nebo Žadatel povinen bez zbytečného odkladu, nejpozději Den následující po zjištění takové skutečnosti, zjištěný rozpor oznámit POS.
- (v) Stavebník, Žadatel nebo jím pověřená třetí osoba, je povinen každé poškození či krádež SEK bezodkladně, nejpozději Den následující po zjištění takové skutečnosti, oznámit takovou skutečnost dohledovému centru společnosti CETIN na telefonní číslo +420 238 464 190.
- (vi) Bude-li Stavebník, Žadatel nebo jím pověřená třetí osoba na společnosti CETIN požadovat, aby se jako účastník správního řízení, pro jehož účely bylo toto Vyjádření vydáno, vzdala práva na odvolání proti rozhodnutí vydanému ve správním řízení, je oprávněn kontaktovat POS.

5. POVINNOSTI STAVEBNÍKA PŘI PŘÍPRAVĚ STAVBY

- (i) Při projektování Stavby je Stavebník povinen zajistit, aby projektová dokumentace Stavby (i) zohledňovala veškeré požadavky na ochranu SEK vyplývající z Příslušných požadavků, zejména ze Zákona o elektronických komunikacích a Stavebního zákona, (ii) respektovala správnou praxi v oboru stavebnictví a technologické postupy a (iii) umožňovala, aby i po provedení a umístění Stavby dle takové projektové dokumentace byla společnost CETIN, jako vlastník SEK schopna bez jakýchkoli omezení a překážek provozovat SEK, provádět údržbu a opravy SEK.
- (ii) Nebude-li možné projektovou dokumentaci zajistit některý, byť i jeden z požadavků dle předchozího odstavce (i) a/nebo umístění Stavby by mohlo způsobit, že nebude naplněn některý, byť i jeden z požadavků dle předchozího odstavce (i), vyvolá Stavebník Překládku.
- (iii) Při projektování Stavby, která se nachází nebo je u ní zamýšleno, že se bude nacházet v ochranném pásmu radiových tras společnosti CETIN a překračuje výšku 15 m nad zemským povrchem, a to včetně dočasných objektů zařízení staveníště (jeřáby, konstrukce, atd.) je Stavebník povinen písemně kontaktovat POS za účelem získání konkrétního stanoviska a podmínek k ochraně radiových tras společnosti CETIN a pro určení, zda Stavba vyvolá Překládku. Ochranné pásmo radiových tras v šíři 50m je zakresleno do situačního výkresu, který je součástí tohoto Vyjádření.

VŠEOBECNÉ PODMÍNKY OCHRANY SÍTĚ ELEKTRONICKÝCH KOMUNIKACÍ společnosti CETIN a.s.

Číslo jednací: 531257/21

Číslo žádosti: 0121 023 554

- (iv) Pokud se v Zájmovém území nachází podzemní silové vedení (NN) ve vlastnictví společnosti CETIN, je Stavebník povinen ve vztahu k projektové dokumentaci zajistit totéž, co je uvedeno pod písm (i) tohoto článku 5, přičemž platí, že Stavebník vyvolá Překládku v případech uvedených pod písm (ii) tohoto článku 5.
- (v) Stavebník je povinen při projektování Stavby, která je stavbou (a) zařízení silových elektrických sítí (VN, VVN a ZVVN) a/nebo (b) trakčních vedení, provést výpočet či posouzení rušivých vlivů na SEK, zpracovat ochranná opatření, to vše dle a v souladu s Příslušnými požadavky. Stavebník je povinen nejpozději třicet (30) Dnů před podáním žádosti o vydání příslušného správního rozhodnutí k umístění Stavby dle Stavebního zákona předat POS výpočet či posouzení rušivých vlivů na SEK a zpracovaná ochranná opatření.
- (vi) Je-li Stavba v souběhu s Kabelovodem, nebo Kabelovod kříží, je Stavebník povinen nejpozději ke Dni, ke kterému započne se zpracováním projektové dokumentace ke Stavbě, oznámit POS a zpracovat POS (a) veškeré případy, kdy trajektorie podvrtní a protlaků budou vedeny ve vzdálenosti menší, než je 1,5 m od Kabelovodu a (b) jakékoliv výkopové práce, které budou nebo by mohly být vedeny v úrovni či pod úrovní Kabelovodu nebo kabelové komory.
- (vii) Je-li Stavba umístěna nebo má být umístěna v blízkosti Kabelovodu, ve vzdálenosti menší, než jsou 2 m nebo kříží-li Stavba Kabelovod ve vzdálenosti menší, než je 0,5 m nad nebo kdekoli pod Kabelovodem, je Stavebník povinen předložit POS k posouzení zakreslení Stavby v příčných řezech, přičemž do příčného řezu je Stavebník rovněž povinen zakreslit profil kabelové komory.

6. POVINNOSTI STAVEBNÍKA PŘI PROVÁDĚNÍ STAVBY

- (i) Stavebník je před započítím jakýchkoliv zemních prací ve vztahu ke Stavbě povinen vytýčit trasu SEK na terénu dle Příslušných požadavků a dle Stavebního zákona. S vytýčenou trasou SEK je Stavebník povinen seznámit všechny osoby, které budou anebo by mohly zemní práce ve vztahu ke Stavbě provádět. V případě porušení této povinnosti bude Stavebník odpovědný společnosti CETIN za náklady a škody, které porušením této povinnosti společnosti CETIN vzniknou a je povinen je společnosti CETIN uhradit.
- (ii) Pět (5) Pracovních dní před započítím jakýchkoliv prací ve vztahu ke Stavbě je Stavebník povinen oznámit společnosti CETIN, že zahájí práce či činnosti ve vztahu ke Stavbě. Písemné oznámení dle předchozí věty zašle Stavebník na adresu elektronické pošty POS a bude obsahovat minimálně číslo jednací Vyjádření a kontaktní údaje Stavebníka.
- (iii) Stavebník je povinen zabezpečit a zajistit SEK proti mechanickému poškození, a to zpravidla dočasným umístěním silničních betonových panelů nad kabelovou trasou SEK. Do doby, než je zajištěna a zabezpečena ochrana SEK proti mechanickému poškození, není Stavebník oprávněn přejíždět vozidly nebo stavební mechanizací kabelovou trasu SEK. Při přepravě vysokých nákladů nebo při projíždění stroji, vozidly či mechanizací pod nadzemním vedením SEK je Stavebník povinen prověřit, zda výška nadzemního vedení SEK je dostatečná a umožňuje spolehlivý a bezpečný způsob přepravy nákladu či průjezdu strojů, vozidel či mechanizace.
- (iv) Při provádění zemních prací v blízkosti SEK je Stavebník povinen postupovat tak, aby nedošlo ke změně hloubky uložení nebo prostorového uspořádání SEK. V místech, kde SEK vystupuje ze země do budovy, rozváděče, na sloup apod. je Stavebník povinen vykonávat zemní práce se zvýšenou mírou opatrnosti, výkopové práce v blízkosti sloupů nadzemního vedení SEK je Stavebník povinen provádět v takové vzdálenosti od sloupu nadzemního vedení SEK,

kteřá je dostatečná k tomu, aby nedošlo nebo nemohlo dojít k narušení stability sloupu nadzemního vedení SEK. Stavebník je povinen zajistit, aby jakoukoliv jeho činností nedošlo bez souhlasu a vědomí společnosti CETIN (a) ke změně nivelety terénu, a/nebo (b) k výsadbě trvalých porostů, a/nebo (c) ke změně rozsahu a změně konstrukce zpevněných ploch. Pokud došlo k odkrytí SEK, je Stavebník povinen SEK po celou dobu odkrytí náležitě zabezpečit proti prověšení, poškození a odcizení.

- (v) Zjistí-li Stavebník kdykoliv během provádění prací ve vztahu ke Stavbě jakýkoliv rozpor mezi údaji v projektové dokumentaci a skutečností, je povinen bezodkladně přerušit práce a oznámit zjištěný rozpor na adresu elektronické pošty POS. Stavebník není oprávněn pokračovat v pracích ve vztahu ke Stavbě do doby, než získá písemný souhlas POS s pokračováním prací.
- (vi) Stavebník není bez předchozího písemného souhlasu společnosti CETIN oprávněn manipulovat s kryty kabelových komor, jakkoliv zakrývat vstupy do kabelových komor, a to ani dočasně, vstupovat do kabelových komor, jakkoliv manipulovat s případně odkrytými prvky SEK či s jakýmkoliv jiným zařízením se SEK souvisejícím. Rovněž bez předchozího písemného souhlasu společnosti CETIN není Stavebník oprávněn umístit nad trasou Kabelovodu jakoukoliv jinou síť technické infrastruktury v podélném směru.
- (vii) Byla-li v souladu s Vyjádřením a těmito VPOSEK odkryta SEK je Stavebník povinen tři (3) Pracovní dny před zakrytím SEK písemně oznámit POS zakrytí SEK a vyzvat ho ke kontrole před zakrytím. Oznámení Stavebníka dle předchozí věty musí obsahovat minimálně předpokládaný Den zakrytí, číslo jednací Vyjádření a kontaktní údaje Stavebníka. Stavebník není oprávněn provést zakrytí do doby, než získá písemný souhlas POS se zakrytím.

7. ROZHODNÉ PRÁVO

Vyjádření a VPOSEK se řídí českým právem, zejména Občanským zákoníkem, Zákonem o elektronických komunikacích a Stavebním zákonem. Veškeré spory z Vyjádření či VPOSEK vyplývající budou s konečnou platností řešeny u příslušného soudu České republiky.

8. PÍSEMNÝ STYK

Písemným stykem či pojmem „písemně“ se pro účely Vyjádření a VPOSEK rozumí předání zpráv jedním z těchto způsobů:

- v listinné podobě;
- e-mailovou zprávou s uznávaným elektronickým podpisem dle zák. č. 297/2016 Sb., o službách vytvářejících důvěru pro elektronické transakce, v účinném znění; a/nebo e-mailovou zprávou zaslou na adresu POS;

9. ZÁVĚREČNÁ USTANOVENÍ

- (i) Stavebník, Žadatel nebo jím pověřená třetí osoba je počínaje Dnem převzetí Vyjádření povinen užít informace a data uvedená ve Vyjádření pouze a výhradně k účelu, pro který mu byla tato poskytnuta. Stavebník, Žadatel nebo jím pověřená třetí osoba není oprávněn informace a data rozmnožovat, rozšiřovat, pronajímat, půjčovat či jinak umožnit jejich užívání třetí osobou bez předchozího písemného souhlasu společnosti CETIN.
- (ii) Pro případ porušení kterékoliv z povinností Stavebníka, Žadatele nebo jím pověřené třetí osoby, založené Vyjádřením /nebo těmito VPOSEK je Stavebník, Žadatel či jím pověřená třetí osoba odpovědný za veškeré náklady a škody, které společnosti CETIN vzniknou porušením povinností Stavebníka, Žadatele nebo jím pověřené třetí osoby.

Číslo jednací: 531257/21

Číslo žádosti: 0121 023 554

Informace k vytyčení *SEK*

V případě požadavku na vytyčení *SEK* společnosti *CETIN* se, prosím, obraťte na společnosti uvedené níže:

CETIN a.s. - středisko Morava jih

se sídlem: Českomoravská 2510/19, Libeň, 190 00 Praha 9
IČ: 04084063 DIČ: CZ04084063
kontakt: tel: 238461267 obslužná doba po-pa 7 - 15 hod

TEMO-TELEKOMUNIKACE, a.s. - výhradní dodavatel společnosti CETIN a.s.

se sídlem: U Záběhlického zámku 233/15, 106 00 Praha 10
IČ: 25740253 DIČ: CZ25740253
kontakt: Pavel Drdla, mobil: 725871746, e-mail: pavel.drdla@temo.cz;

CONTENT, s.r.o.

se sídlem: Karlov 1246, 594 01 Velké Meziříčí, pobočka: Okružní 28/18, 591 01 Žďár nad Sázavou
IČ: 63492164 DIČ: CZ63492164
kontakt: Martin Kalina, tel/fax: 566521721, mobil: 777702117, e-mail: kalina@content-vm.cz, vytycenisiti@seznam.cz

ELTER, s.r.o.

se sídlem: Straněnská 1149, 539 01 Hlinsko
IČ: 49814419 DIČ: CZ49814419
kontakt: tel.: 469312100, mobil: 731115925, e-mail: elter.hlinsko@xaz.cz
Havel Stanislav, mobil: 736778264, Chadima Zdeněk, mobil: 731115933

GIS-STAVINVEX, a.s.

se sídlem: Pražská 1156, Pelhřimov
IČ: 25163558 DIČ: CZ25163558
kontakt: Petr Novák, mobil: 737 286 334, tel/fax: 596 541 102, e-mail: ostrava@gis-stavinvex.cz

Chadima Zdeněk

se sídlem: Máchova 257, 539 73 Skuteč
IČ: 01222163 DIČ:
kontakt: Zdeněk Chadima, tel: 731115933, e-mail: z.chadima@tiscali.cz

Jiří Novotný, Montáž, údržba a servis tel.sítí - okr. Třebíč, Znojmo

se sídlem: Akad. Práta 524, 675 55 Hrotovice, okr. Třebíč
IČ: 72377259 DIČ:
kontakt: Jiří Novotný, tel.: 568860888, mobil: 777318588, e-mail: novotny.hrotovice@seznam.cz

Josef Joura

se sídlem: Okřešice 53, okres Třebíč, 674 01
IČ: 88282091 DIČ: CZ6312180820
kontakt: Josef Joura, mobil: 602578674, e-mail: josefjoura@seznam.cz

Karel Horský

se sídlem: Poličská 877/36, 568 02 Svitavy - Předměstí
IČ: 01377841 DIČ:
kontakt: Karel Horský, mobil: 602 483 023, e-mail: k.horsky.sy@gmail.com

Číslo jednací: 531257/21

Číslo žádosti: 0121 023 554

K+K ELTEC, s.r.o.

se sídlem: Smetanova 997, 517 41 Kostelec nad Orlicí
IČ: 25277308 DIČ: CZ25277308
kontakt: Radovan Krsek, mobil: 603486395, e-mail: krsek@eltec.cz

PELMONT s.r.o

se sídlem: Vlášnická 1111, 393 01 Pelhřimov
IČ: 25172786 DIČ: CZ25172786
kontakt: Karel Pichl, tel.: 565325325, fax: 565333565, mobil: 602227227, e-mail: pelmont@pelmont.cz

Radim Zabloudil

se sídlem: Tábor 2356/28a, 602 00 Brno - Žabovřesky
IČ: 74899589 DIČ: CZ6210151585
kontakt: Radim Zabloudil, mobil: 602760276, e-mail: radim.zabloudil@seznam.cz

TEMO-TELEKOMUNIKACE, a.s. - výhradní dodavatel společnosti CETIN a.s.

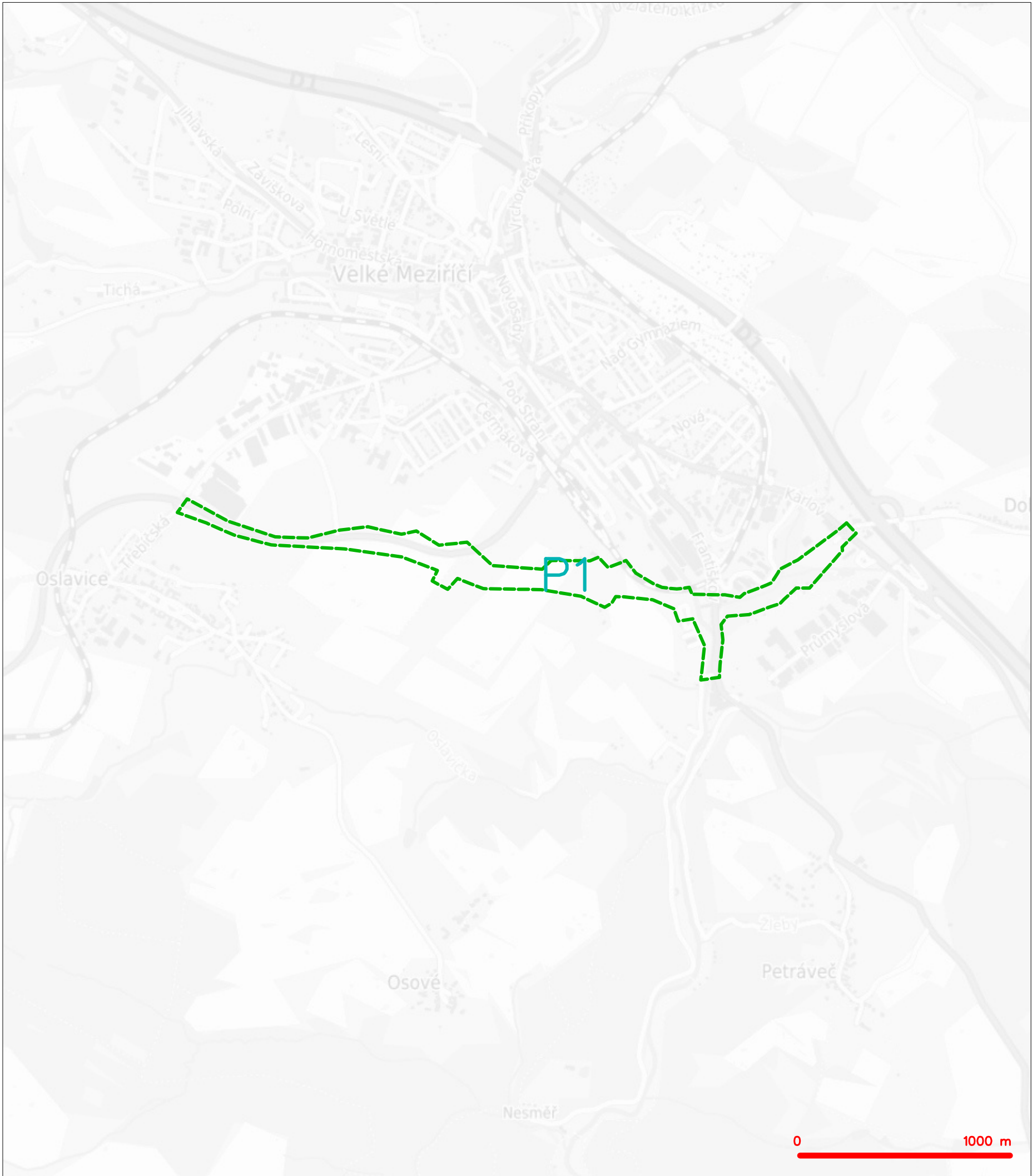
se sídlem: pracoviště Žižkova 832, 580 01 Havlíčkův Brod
IČ: 25740253 DIČ: CZ25740253
kontakt: Jan Dostál, mobil: 602482982, e-mail: jan.dostal@temo.cz

TELEPROG s.r.o.,


se sídlem: Znojemská 4665/78a, 586 01 Jihlava
IČ: 60721197 DIČ: CZ60721197
kontakt: Luboš Štěpnička, tel.: 567322089, fax: 567161319, mobil: 602782898, e-mail: stepnicka@teleprog.cz

Vegacom, a.s.

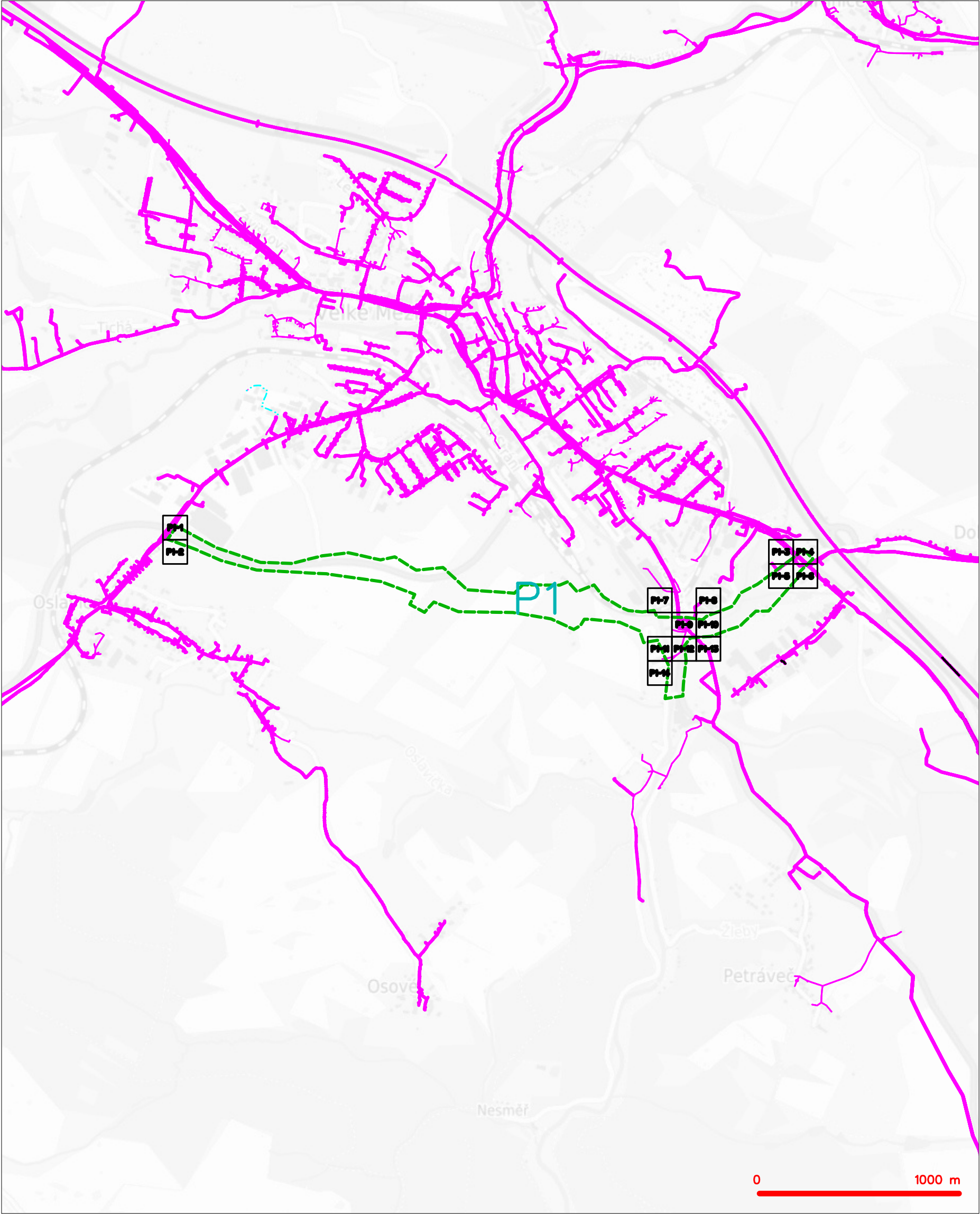
se sídlem: Rantířov 20, (Areál Agropodnik), 588 41 Vyskytná nad Jihlavou
IČ: 25788680 DIČ: CZ25788680
kontakt: Martin Pečar, mobil: 603855658, e-mail: pecar@vegacom.cz
Zdeněk Plšek, mobil: 605232401, e-mail: plsek@vegacom.cz



LEGENDA
----- hranice zájmového území k vyjádření


CETIN a.s.
Českomoravská 2510/19, Libeň
190 00 Praha 9
DIČ: CZ04084063
102

SITUAČNÍ VÝKRES - POLYGON 1




LEGENDA	
	hranice zájmového území k vyjádření
	NV přípojka, území s NV přípojkou CETIN
	zaměřený průběh metalického kabelu
	zaměřený průběh optického kabelu, HDPE trubky nebo souběh optického a metalického kabelu
	nezaměřený průběh metalického kabelu
	nadzemní síť cizí
	nezaměřený průběh optického kabelu, HDPE trubky nebo souběh optického a metalického kabelu
	radiové síť, ochranné pásmo radiové sítě
	nadzemní síť
	neprovozované síť
	podzemní síť cizí
	síť s NV
	[[P1]] kolektor, kabelovod

SITUAČNÍ VÝKRES - POLYGON 1, list kladu P1-1



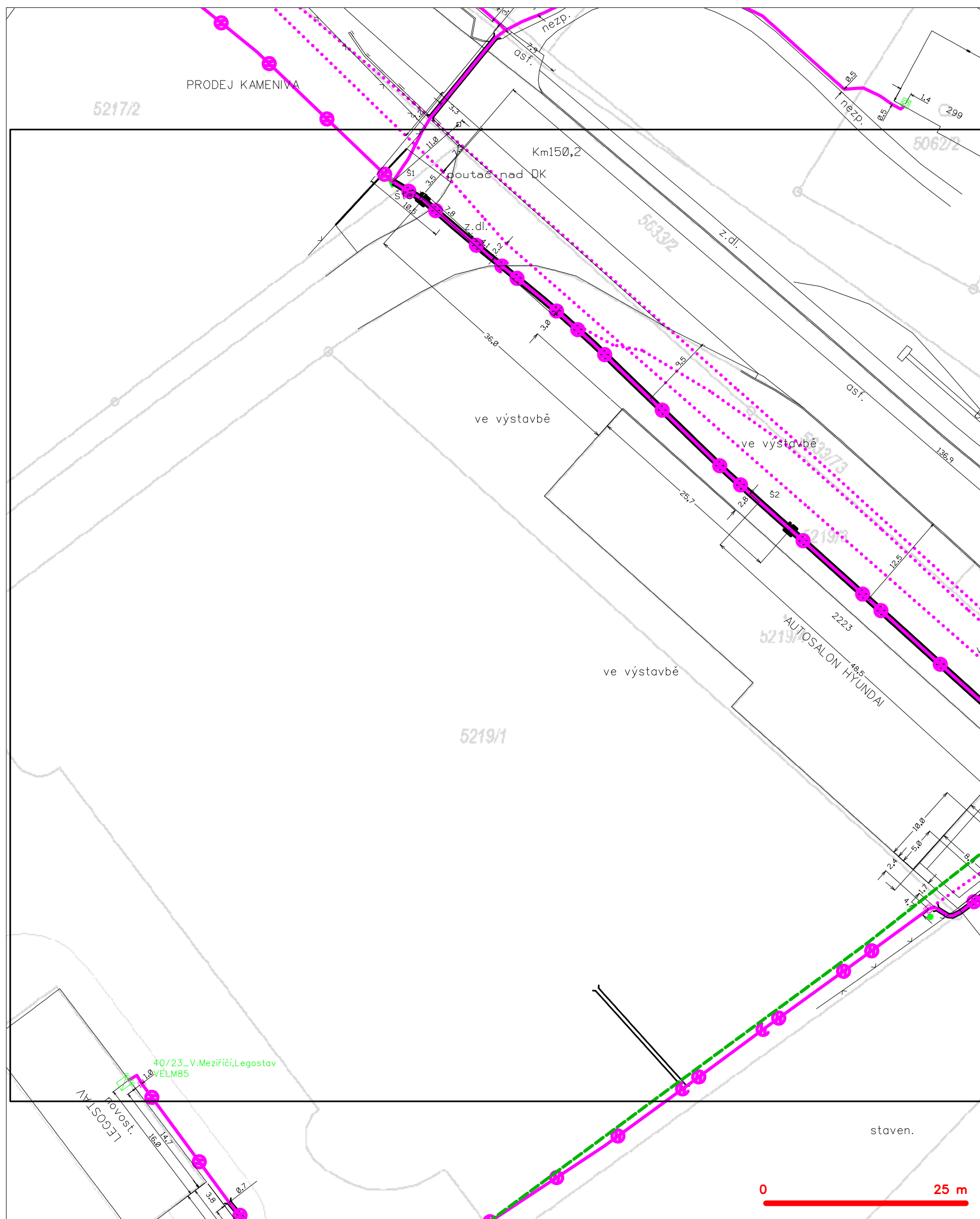
LEGENDA	
	hranice zájmového území k vyjádření
	NV přípojka, území s NV přípojkou CETIN
	zaměřený průběh metalického kabelu
	zaměřený průběh optického kabelu, HDPE trubky nebo souběh optického a metalického kabelu
	nezaměřený průběh metalického kabelu
	nadzemní síť cizí
	nezaměřený průběh optického kabelu, HDPE trubky nebo souběh optického a metalického kabelu
	radiové síť, ochranné pásmo radiové sítě
	nadzemní síť
	neprovozované síť
	podzemní síť cizí
	síť s NV
	kolektor, kabelovod

SITUAČNÍ VÝKRES - POLYGON 1, list kladu P1-2











LEGENDA	
	hranice zájmového území k vyjádření
	NV přípojka, území s NV přípojkou CETIN
	zaměřený průběh metalického kabelu
	zaměřený průběh optického kabelu, HDPE trubky nebo souběh optického a metalického kabelu
	nezaměřený průběh metalického kabelu
	nadzemní síť cizí
	nezaměřený průběh optického kabelu, HDPE trubky nebo souběh optického a metalického kabelu
	radiové síť, ochranné pásmo radiové sítě
	nadzemní síť
	neprovazované síť
	podzemní síť cizí
	síť s NV
	kojektor, kabelovod

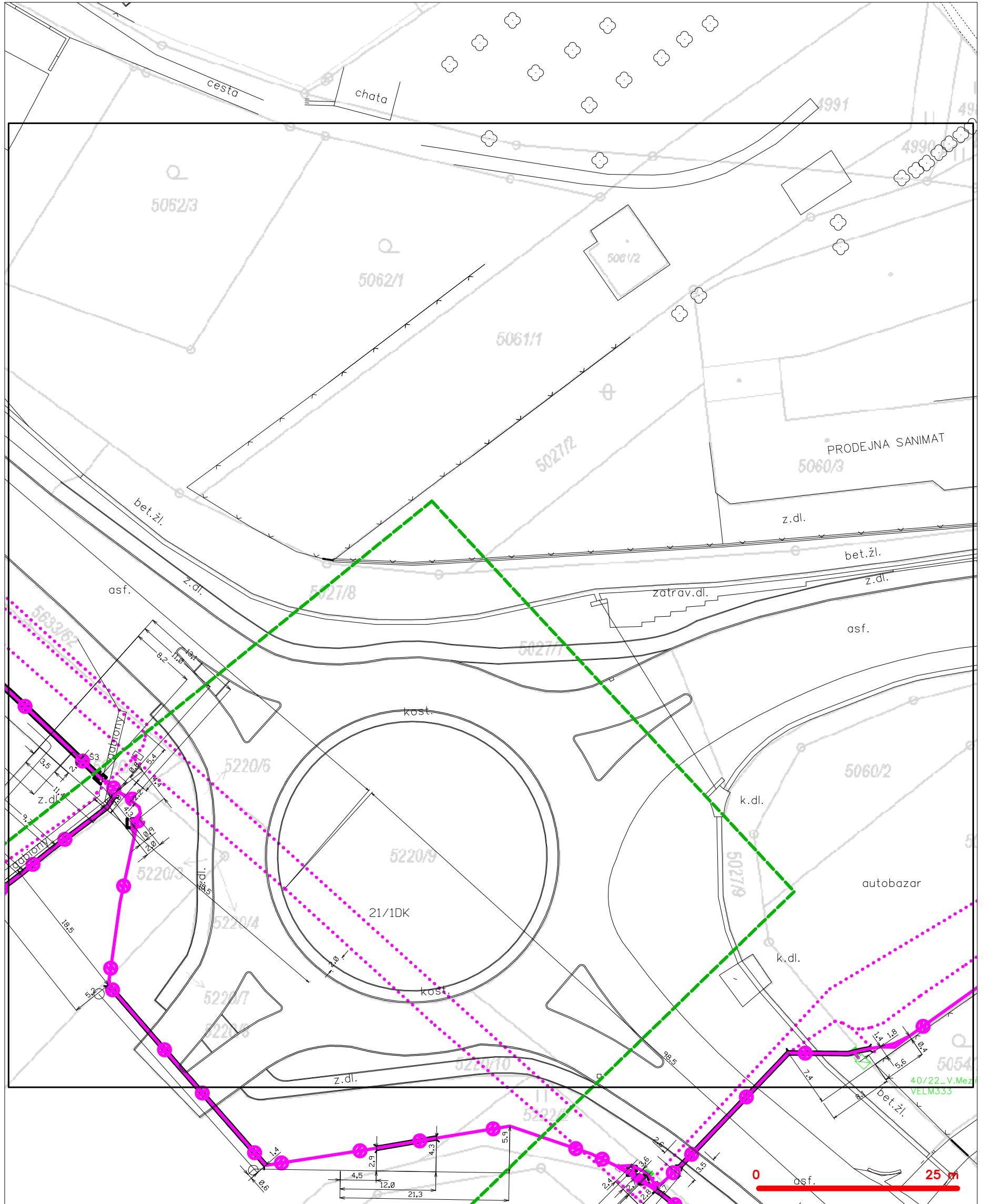
SITUAČNÍ VÝKRES - POLYGON 1, list kladu P1-3



LEGENDA

	hranice zájmového území k vyjádření		nezaměřeni průběh optického kabelu, HDPE trubky
	NN přípojka, území s NN přípojkou ČESTIN		nebo souběh optického a metalického kabelu
	zaměřeni průběh metalického kabelu		radiové sítě, ochranné pásmo radiové sítě
	zaměřeni průběh optického kabelu, HDPE trubky		podzemní sítě
	nebo souběh optického a metalického kabelu		neprovazované sítě
	nezaměřeni průběh metalického kabelu		podzemní sítě cizí
	podzemní sítě cizí		sítě s NN

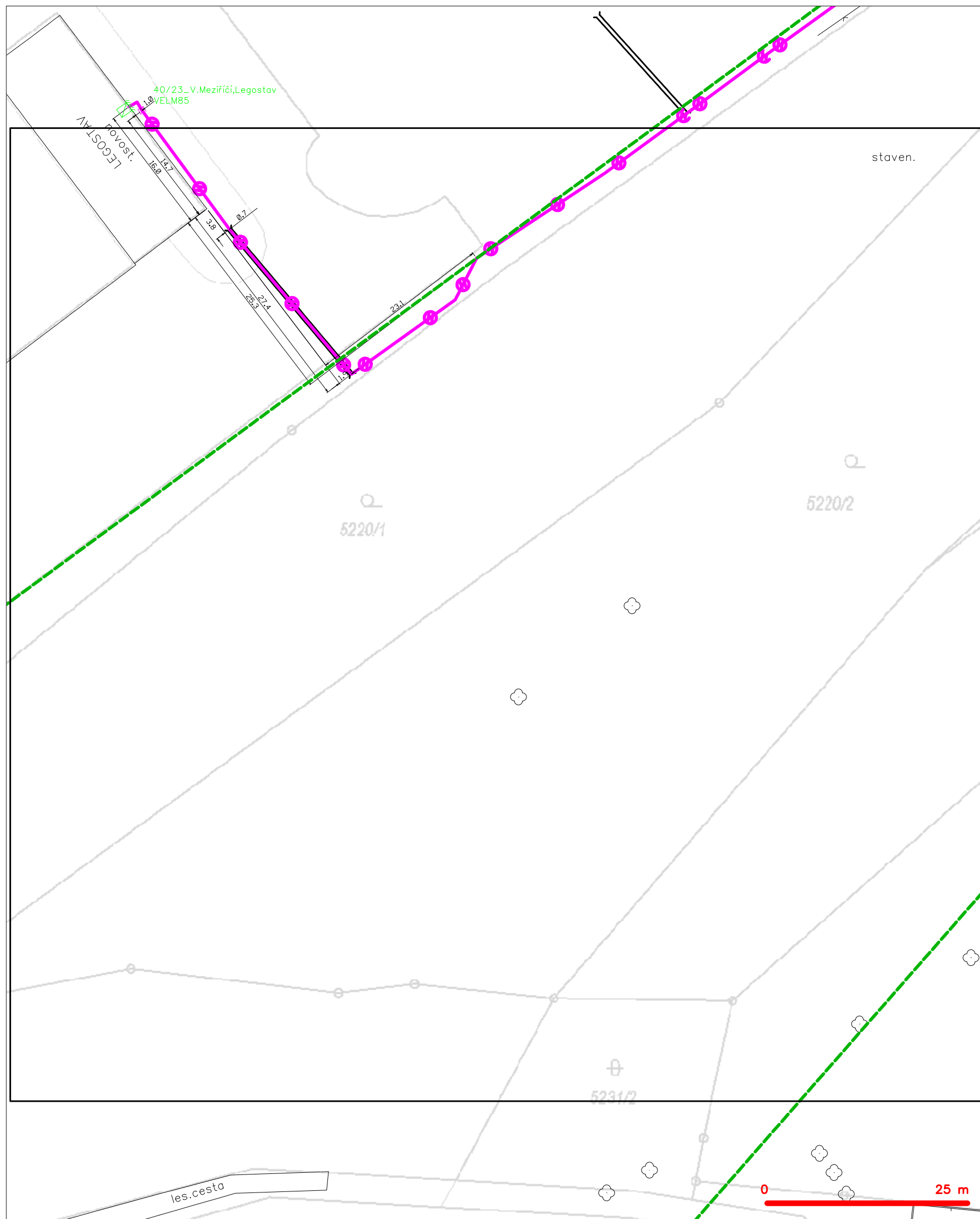
SITUAČNÍ VÝKRES - POLYGON 1, list kladu P1-4



LEGENDA

- | | |
|---|---|
| — hranice zájmového území k vyjádření | — nezaměřený průběh optického kabelu, HDPE trubky |
| — NV přípojka, území s NV přípojkou CETIN | — nebo souběh optického a metalického kabelu |
| — zaměřený průběh metalického kabelu | — radiové sítě, ochranné pásmo radiové sítě |
| — zaměřený průběh optického kabelu, HDPE trubky | — nadzemní sítě |
| — nebo souběh optického a metalického kabelu | — neprovozované sítě |
| — nezaměřený průběh metalického kabelu | — podzemní sítě cizí |
| — nadzemní sítě cizí | — síť s NV |
| | — kolektor, kabelovod |

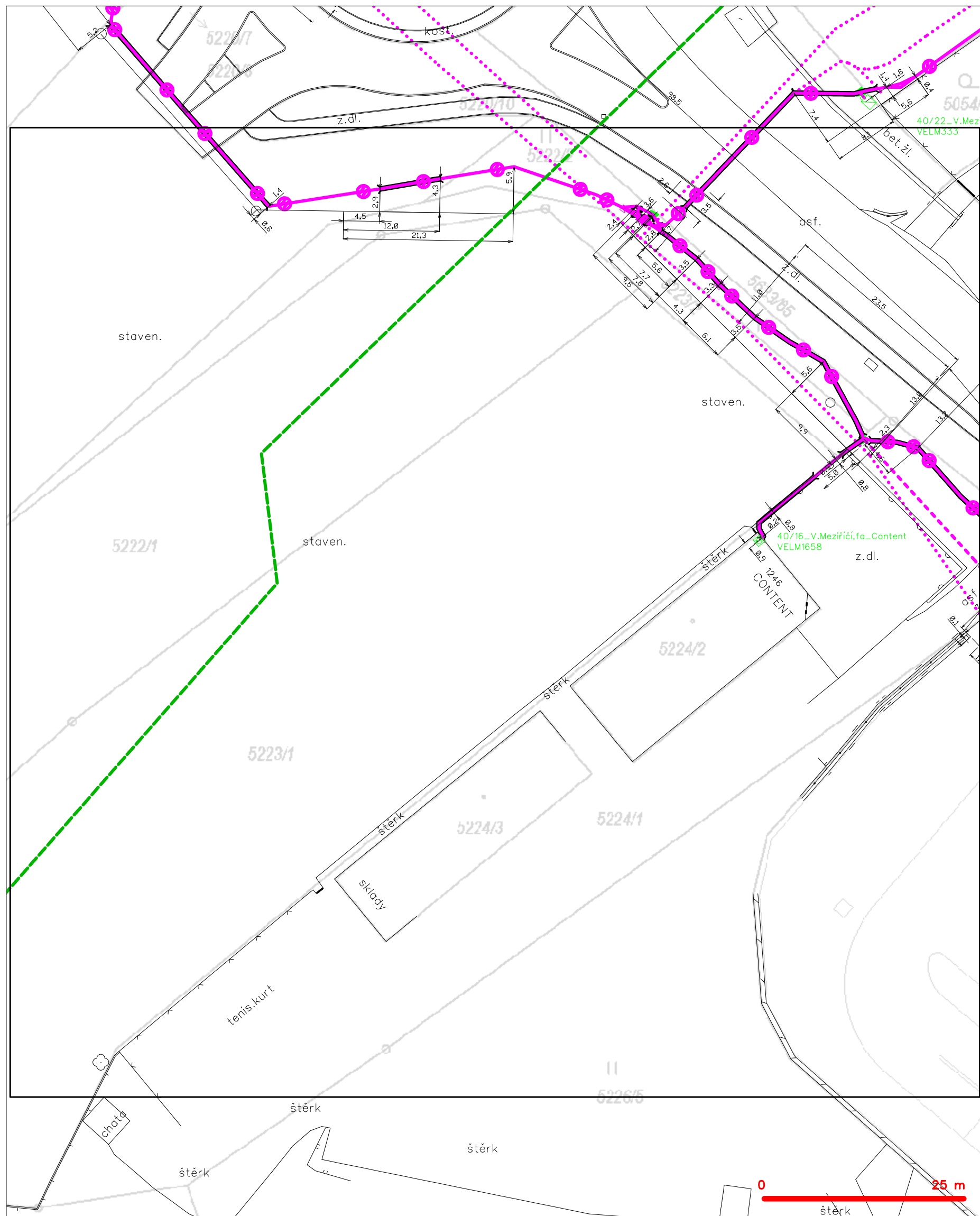
SITUAČNÍ VÝKRES - POLYGON 1, list kladu P1-5



LEGENDA

	hranice zájmového území k vyjádření		nezaměřený průběh optického kabelu, HDPE trubky nebo souběh optického a metalického kabelu
	NN přípojka, území s NN přípojkou CETIV		radiové síť, ochranné pásmo radiové sítě
	zaměřený průběh metalického kabelu		nezemní síť
	zaměřený průběh optického kabelu, HDPE trubky nebo souběh optického a metalického kabelu		neprovazované síť
	nezaměřený průběh metalického kabelu		podzemní síť cizí
	nadměří síť cizí		sítě s NN

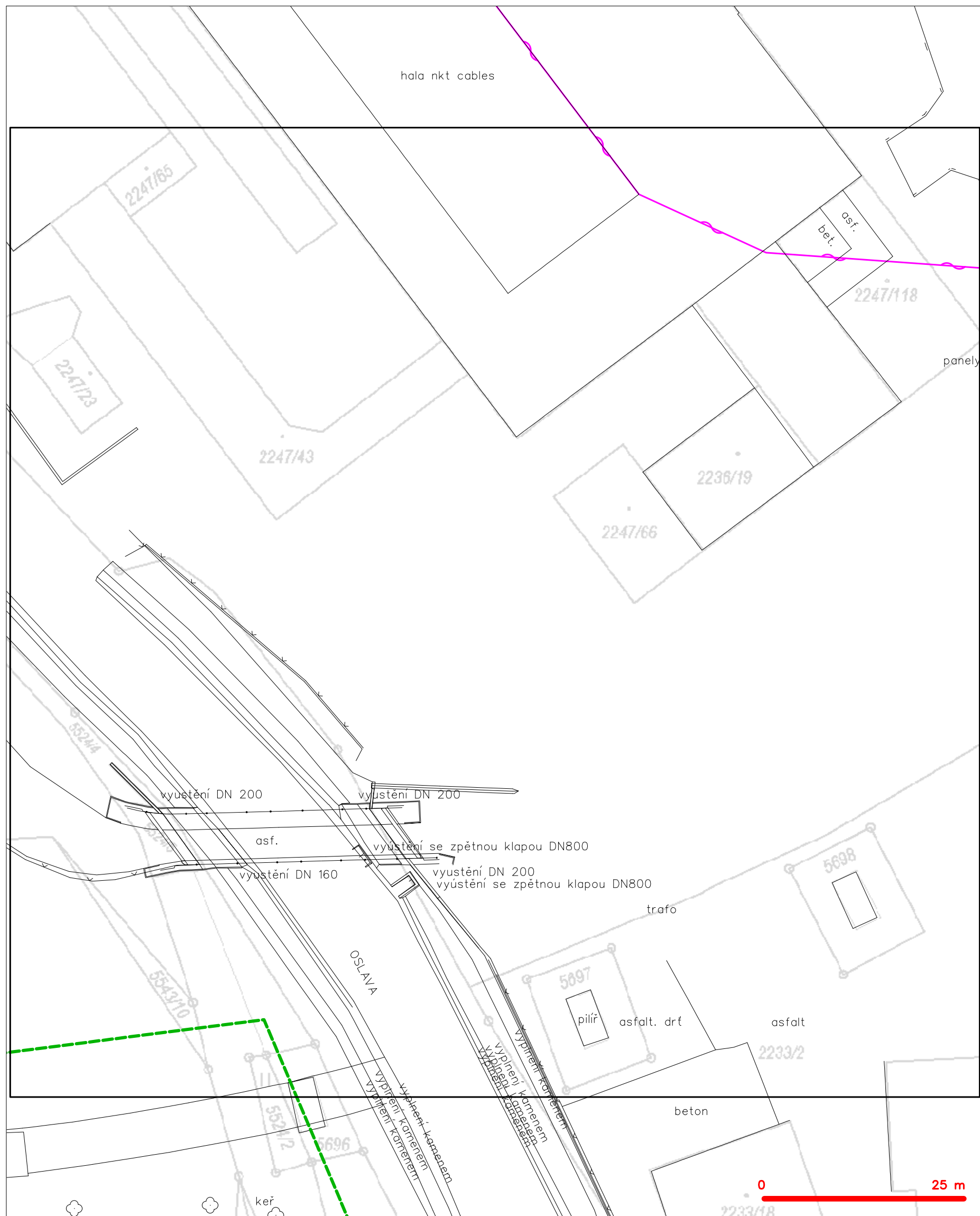
SITUAČNÍ VÝKRES - POLYGON 1, list kladu P1-6



LEGENDA

- | | | | |
|---|---|---|---|
| — | hranice zájmového území k vyjádření | — | nezaměřený průběh optického kabelu, HDPE trubky |
| — | NV přípojka, území s NV přípojkou CETIN | — | nebo souběh optického a metalického kabelu |
| — | zaměřený průběh metalického kabelu | — | radiové sítě, ochranné pásmo radiové sítě |
| — | zaměřený průběh optického kabelu, HDPE trubky | — | nadzemní sítě |
| — | nebo souběh optického a metalického kabelu | — | neprovazované sítě |
| — | nezaměřený průběh metalického kabelu | — | podzemní sítě cizí |
| — | nadzemní sítě cizí | — | sítě s NV |
- kolektor, kabelovod

SITUAČNÍ VÝKRES - POLYGON 1, list kladu P1-7



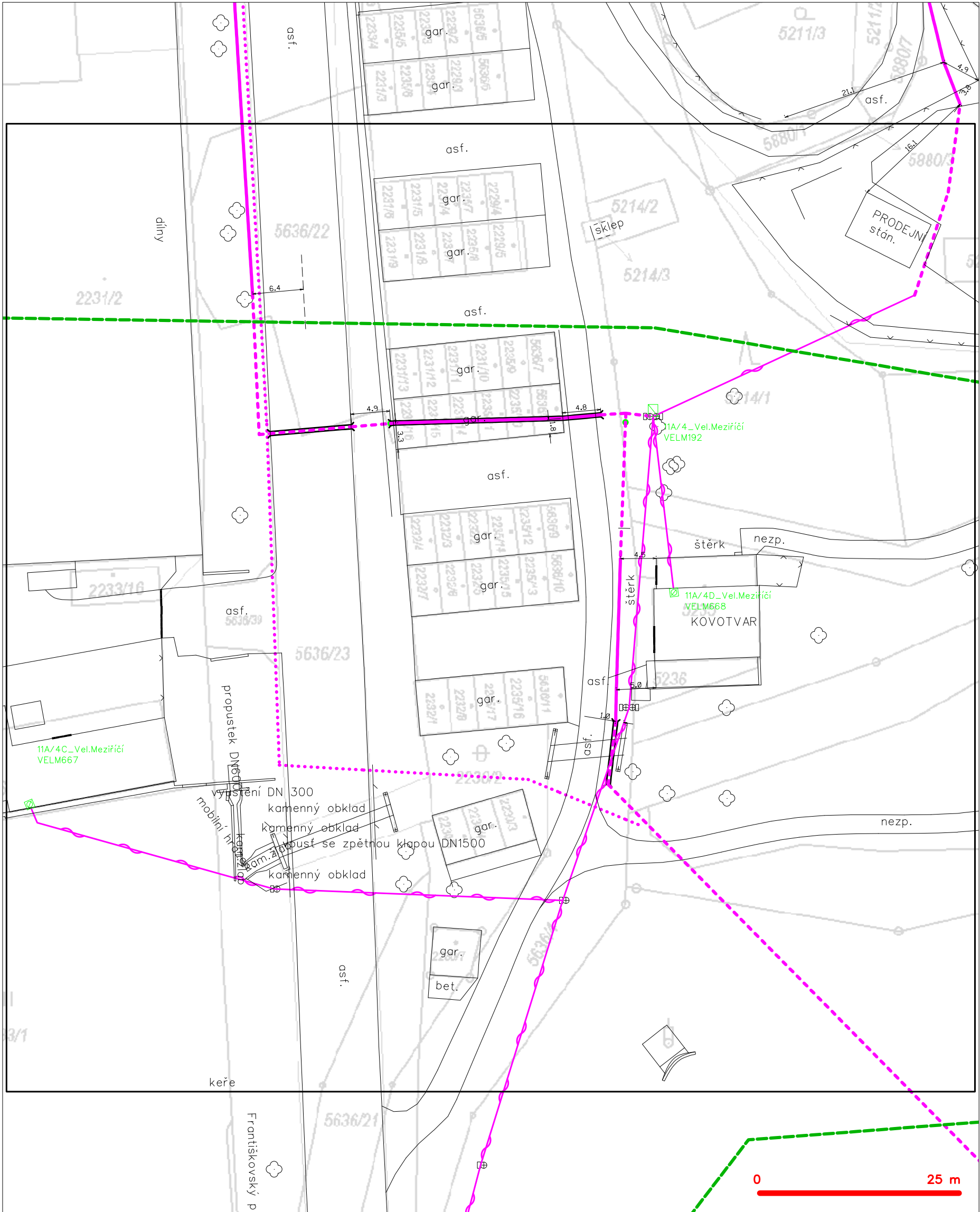
LEGENDA	
----- hranice zájmového území k vyjádření	--- nezaměřený průběh optického kabelu, HDPE trubky
----- NV přípojka, území s NV přípojkou CETIN	--- nebo souběh optického a metalického kabelu
--- zaměřený průběh metalického kabelu	--- radiové sítě, ochranné pásmo radiové sítě
--- zaměřený průběh optického kabelu, HDPE trubky	--- nadzemní sítě
--- nebo souběh optického a metalického kabelu	--- neprovozované sítě
--- nezaměřený průběh metalického kabelu	--- podzemní sítě cizí
--- nadzemní sítě cizí	--- síť s NV
	[] === kolektor, kabelovod

SITUAČNÍ VÝKRES - POLYGON 1, list kladu P1-8



LEGENDA	
	hranice zájmového území k vyjádření
	NV přípojka, území s NV přípojkou CETIN
	zaměřený průběh metalického kabelu
	zaměřený průběh optického kabelu, HDPE trubky nebo souběh optického a metalického kabelu
	nezaměřený průběh metalického kabelu
	nadzemní síť cizí
	nezaměřený průběh optického kabelu, HDPE trubky nebo souběh optického a metalického kabelu
	radiové síť, ochranné pásmo radiové sítě
	nadzemní síť
	neprovazované síť
	podzemní síť cizí
	sítě s NV
	kojektor, kabelovod

SITUAČNÍ VÝKRES - POLYGON 1, list kladu P1-9



LEGENDA

- | | |
|---|---|
| ----- hranice zájmového území k vyjádření | --- nezaměřený průběh optického kabelu, HDPE trubky |
| ----- NV přípojka, území s NV přípojkou CETIN | --- nebo souběh optického a metalického kabelu |
| --- zaměřený průběh metalického kabelu | --- radiové sítě, ochranné pásmo radiové sítě |
| --- zaměřený průběh optického kabelu, HDPE trubky | --- nadzemní sítě |
| --- nebo souběh optického a metalického kabelu | --- neprovozované sítě |
| --- nezaměřený průběh metalického kabelu | --- podzemní sítě cizí |
| --- nadzemní sítě cizí | --- sítě s NV |
- [] = kolektor, kabelovod

SITUAČNÍ VÝKRES - POLYGON 1, list kladu P1-10



LEGENDA

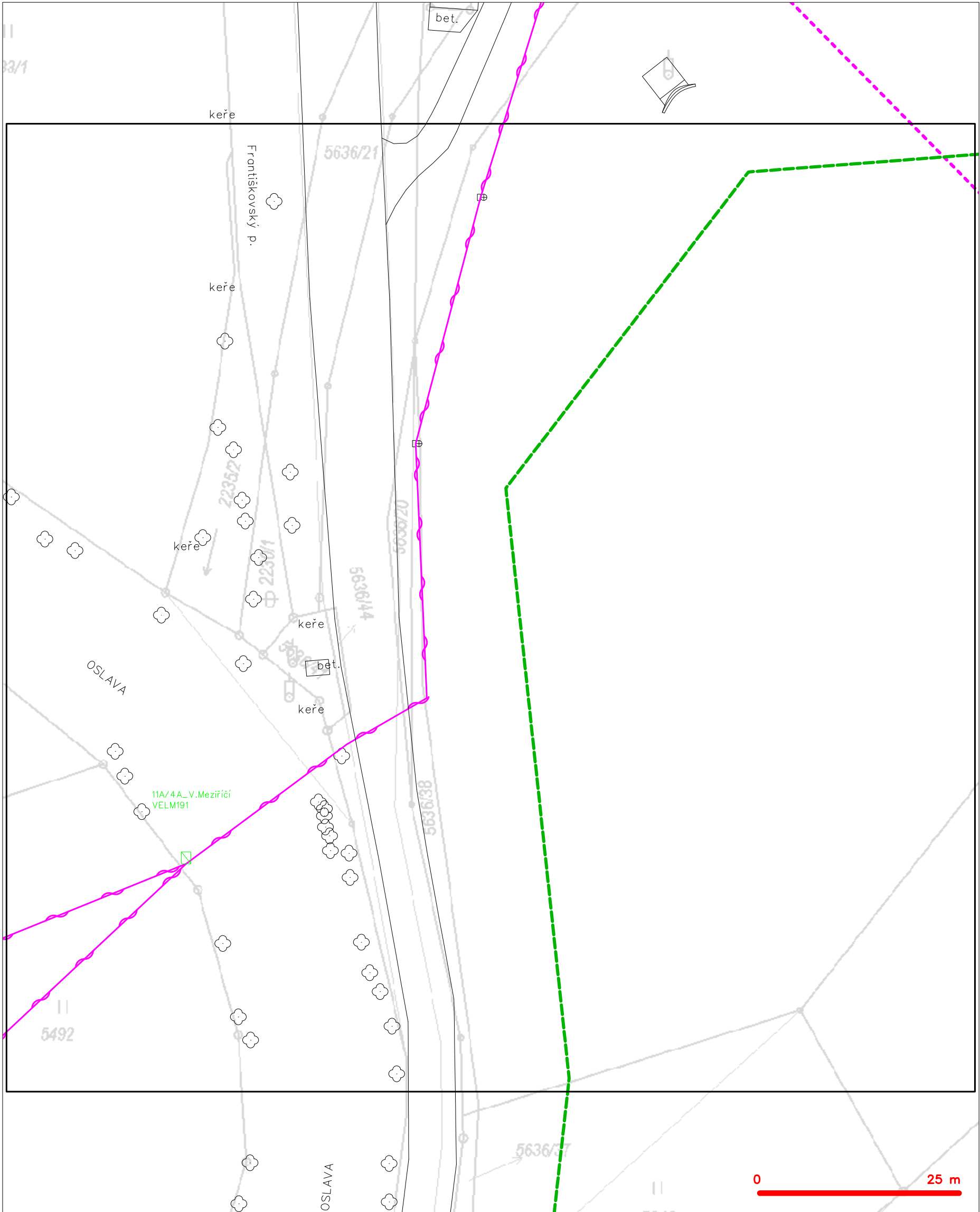
	hranice zájmového území k vyjádření		nezaměřený průběh optického kabelu, HDPE trubky nebo souběh optického a metalického kabelu
	NN přípojka, území s NN přípojkou CETIV		radiové síť, ochranné pásmo radiové sítě
	zaměřený průběh metalického kabelu		nezemní síť
	zaměřený průběh optického kabelu, HDPE trubky nebo souběh optického a metalického kabelu		neprovazované síť
	nezaměřený průběh metalického kabelu		podzemní síť cizí
	nadměří síť cizí		sítě s NN

SITUAČNÍ VÝKRES - POLYGON 1, list kladu P1-11



LEGENDA	
	hranice zájmového území k vyjádření
	NV přípojka, území s NV přípojkou CETIN
	zaměřený průběh metalického kabelu
	zaměřený průběh optického kabelu, HDPE trubky nebo souběh optického a metalického kabelu
	nezaměřený průběh metalického kabelu
	nadzemní síť cizí
	nezaměřený průběh optického kabelu, HDPE trubky nebo souběh optického a metalického kabelu
	nadzemní síť, ochranné pásmo radiové sítě
	nadzemní síť
	neprovozované sítě
	podzemní síť cizí
	sítě s NV
	kolektor, kabelovod

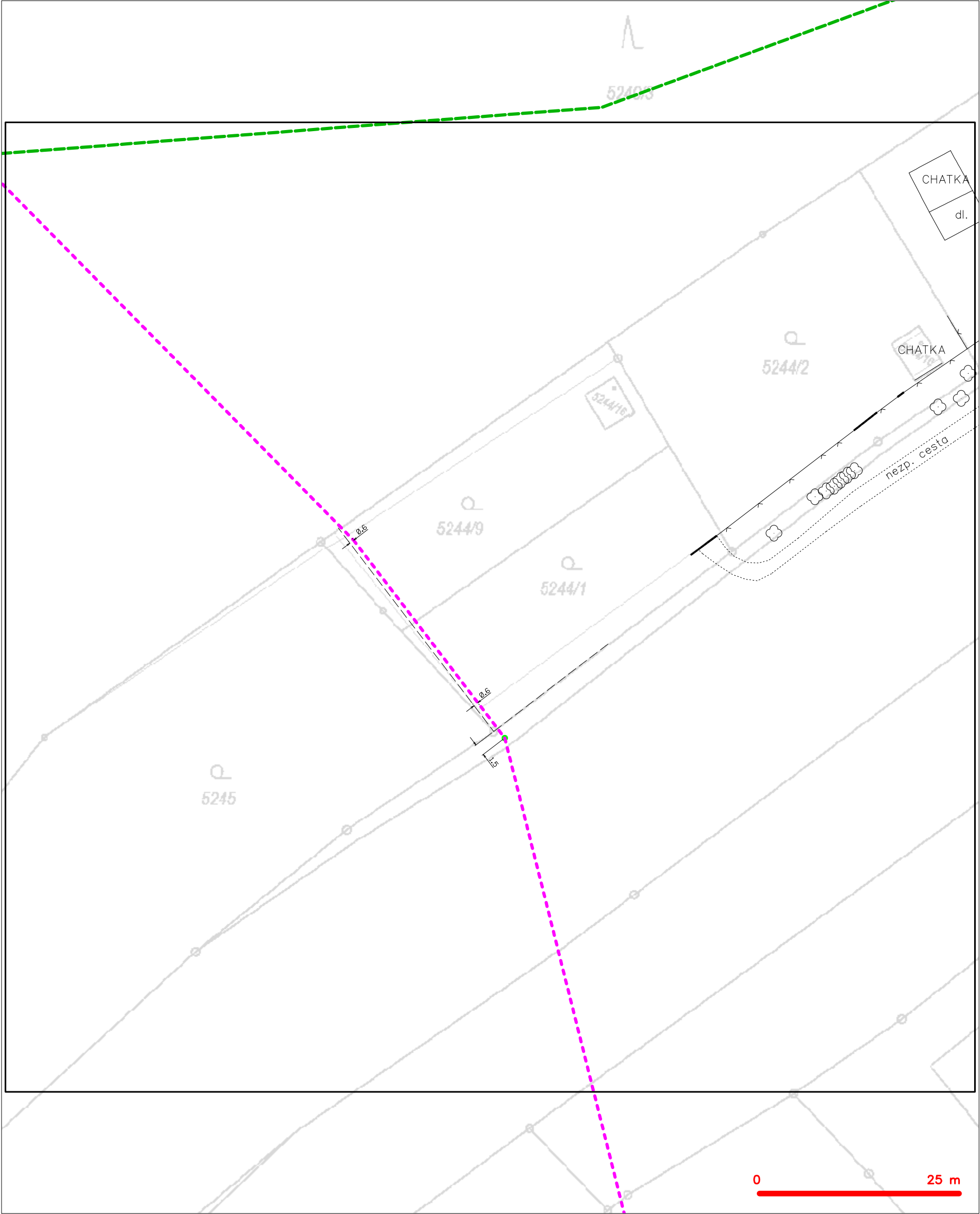
SITUAČNÍ VÝKRES - POLYGON 1, list kladu P1-12



LEGENDA

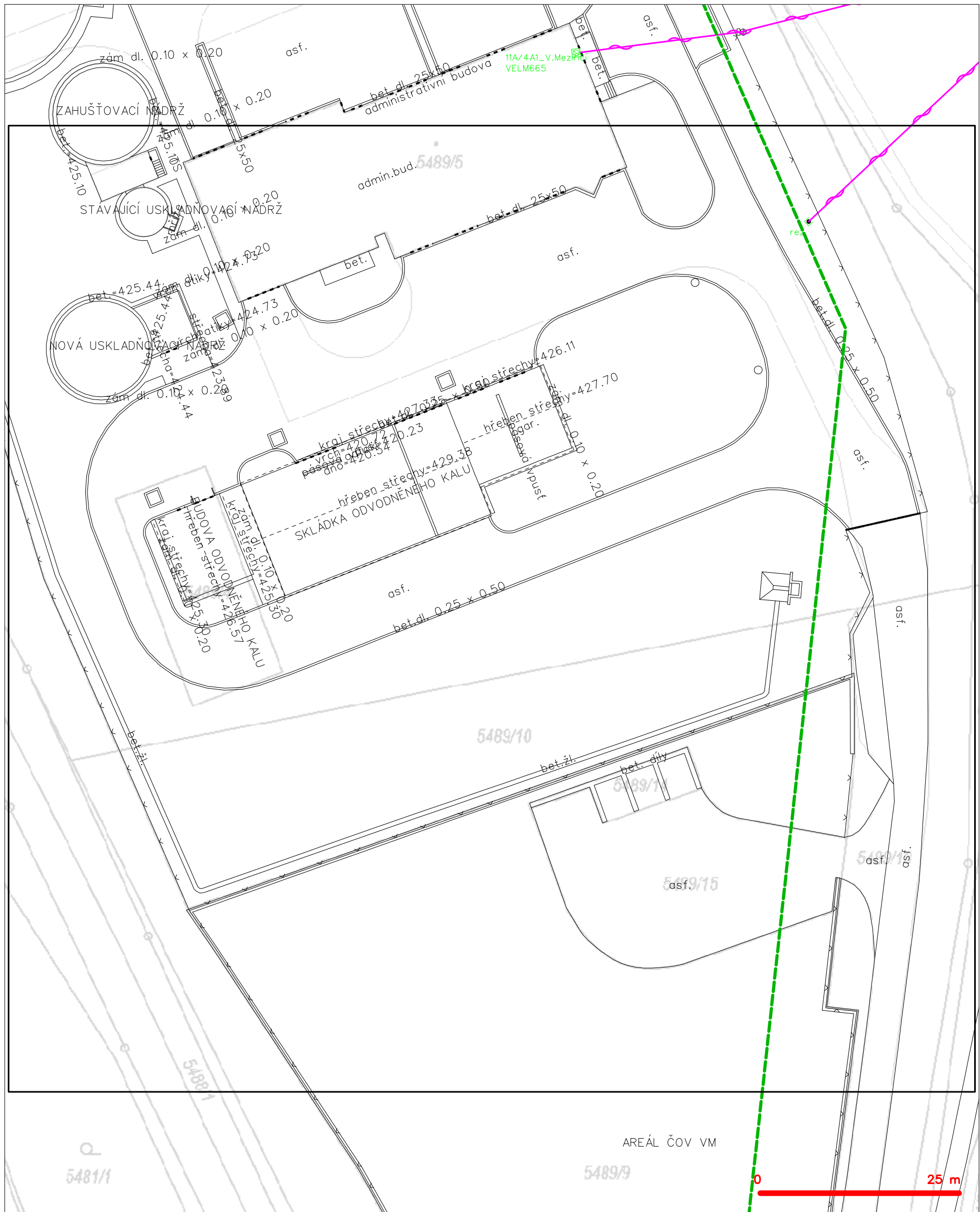
- | | | | |
|--|---|--|---|
| | hranice zájmového území k vyjádření | | nezaměřený průběh optického kabelu, HDPE trubky |
| | NV přípojka, území s NV přípojkou CETIN | | nebo souběh optického a metalického kabelu |
| | zaměřený průběh metalického kabelu | | radiové sítě, ochranné pásmo radiové sítě |
| | zaměřený průběh optického kabelu, HDPE trubky | | nadzemní sítě |
| | nebo souběh optického a metalického kabelu | | neprovazované sítě |
| | nezaměřený průběh metalického kabelu | | podzemní sítě cizí |
| | nadzemní sítě cizí | | sítě s NV |

SITUAČNÍ VÝKRES - POLYGON 1, list kladu P1-13



LEGENDA	
	hranice zájmového území k vyjádření
	NV přípojka, území s NV přípojkou CETIN
	zaměřený průběh metalického kabelu
	zaměřený průběh optického kabelu, HDPE trubky nebo souběh optického a metalického kabelu
	nezaměřený průběh metalického kabelu
	nadzemní síť cizí
	nezaměřený průběh optického kabelu, HDPE trubky nebo souběh optického a metalického kabelu
	radiové síť, ochranné pásmo radiové sítě
	nadzemní síť
	neprovázané síť
	podzemní síť cizí
	síť s NV
	kojektor, kabelovod

SITUAČNÍ VÝKRES - POLYGON 1, list kladu P1-14



LEGENDA	
	hranice zájmového území k vyjádření
	NV přípojka, území s NV přípojkou CETIN
	zaměřený průběh metalického kabelu
	zaměřený průběh optického kabelu, HDPE trubky nebo souběh optického a metalického kabelu
	nezaměřený průběh metalického kabelu
	nadzemní síť cizí
	nezaměřený průběh optického kabelu, HDPE trubky nebo souběh optického a metalického kabelu
	radiové sítě, ochranné pásmo radiové sítě
	nadzemní síť
	neprovazované sítě
	podzemní síť cizí
	sítě s NV
	kolector, kabelovod

ŽADATEL
Stráský, Hustý a partneři s.r.o.
Bílá Kristýna
Bohunická 133/50
61900 Brno

Váš dopis
značky

2021326852

Naše
značka

03/02/21

Místo,
dne

Velké Meziříčí
4.2.2021

Věc: **Vyjádření na akci:**

„Silnice II/360 Velké Meziříčí - JV obchvat“

Investor:

POZITIVNI

Při této stavbě **dojde ke střetu** s vedením Metropolitní sítě města VM a vedením optické sítě společnosti CONTENT, s.r.o., (sítě elektronických komunikací – SEK) poloha tohoto vedení je zakreslena v přiloženém výkresu. Jedná se o HDPE trubky 40mm s optickým kabelem.

Toto vyjádření slouží pouze pro informaci o stávajícím vedením Metropolitní sítě města VM a vedením optické sítě společnosti CONTENT, s.r.o. **a není vyjádřením pro územní a stavební řízení.**

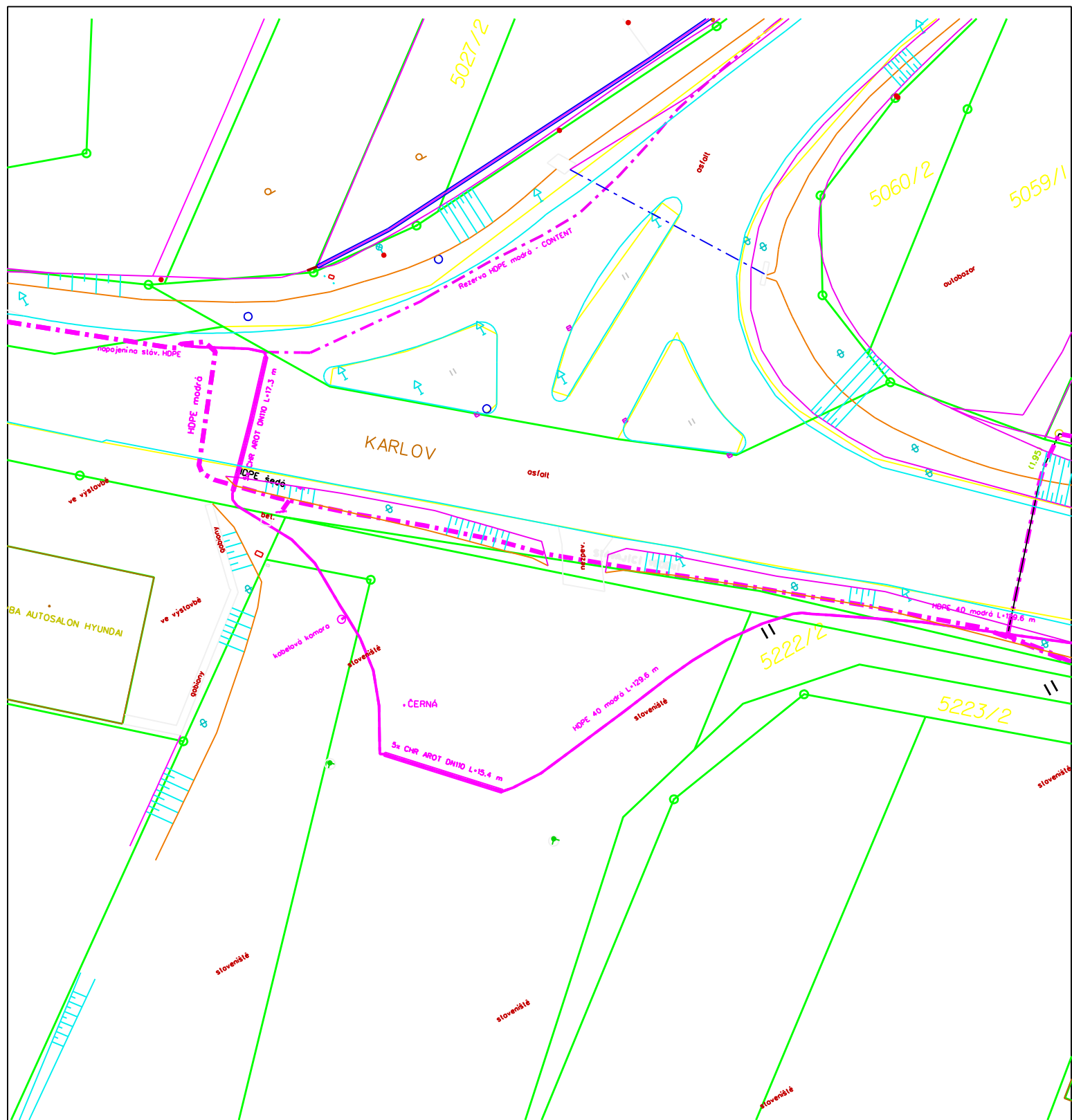
Pro získání vyjádření k územnímu a stavebnímu řízení, požadujeme předložení kompletní projektové dokumentace. Na základě předložené projektové dokumentace stanovíme podmínky, za kterých budeme s akcí souhlasit.

Platnost tohoto vyjádření je do 4.2.2022!

 **CONTENT, s.r.o.**
Příkop 838/6, 602 00 Brno tel.: 566 521 721
IČ: 63492164, DIČ: CZ63492164

.....
Pavel Ambrož
777 702 116

Případné dotazy či požadavky prosím volejte na telefon 566 521 721 nebo 777 702 116
nebo emailem na ambroz@content-vm.cz




Žadatel: Stráský, Hustý a partneři s.r.o. Bílá Kristýna Bohunická 133/50 61900 Brno IČO: 18827527		
Dopis ze dne:	Vyřizuje:	V Českém Těšíně dne:
28.1.2021	Lucie Mišúnová, tel: 552 329 907	2.2.2021
Věc:	vyjádření k existenci sítí: k. ú. Oslavany a Velké Meziříčí	

Dobrý den,

jako telekomunikační operátor veřejné pevné sítě elektronických komunikací v souladu se zákonem č. 183/2006 Sb. o územním plánování a stavebním řádu (stavební zákon) vydáváme pro: Stráský, Hustý a partneři s.r.o. k danému dni **souhlasné** stanovisko s Vaší stavbou. Naše síť nebrání stavbě dle Vašeho projektu.

na akci: Silnice II/360 Velké Meziříčí - JV obchvat

S pozdravem



Lucie Mišúnová
referent pobočky

Coprosys-LEONET s.r.o.
náměstí T. G. Masaryka 198
583 01 Chotěboř

Tel: 552 329 907
E-mail: lmisunova@coprosys.cz

Platnost vyjádření je stanovena na dobu 2 let ode dne vystavení.

Kristýna Bílá
Stráský, Hustý a partneři s.r.o.
Bohunická 133/50
61900 Brno

Dne: 28.01.2021
Vaše č.j.: 2021326852
Sp.zn: 4926
Vyřizuje: Bednářová Zuzana

Věc: Silnice II/360 Velké Meziříčí - JV obchvat

K Vaší výše uvedené žádosti sdělujeme, že v k.ú. Oslavice, Velké Meziříčí se v místě, které bylo vymezeno ve Vaší žádosti, nenachází podzemní dálkové zařízení ani nadzemní objekty, jejichž vlastníkem či provozovatelem je společnost ČEPRO, a.s., a místo není dotčeno ani jinými našimi zájmy.

Současně Vám sdělujeme, že kompletní informace o územích dotčených inženýrskými sítěmi lze získat na místně a věcně příslušných úřadech územního plánování, kterým společnost ČEPRO, a.s., jako vlastník a provozovatel sítí technické infrastruktury, předává a pravidelně aktualizuje v souladu s ustanoveními § 27 a 28 zákona číslo 183/2006 Sb., o územním plánování a stavebním řádu, v aktuálním znění, veškeré informace o poloze svých zařízení.

Platnost tohoto vyjádření je 12 měsíců ode dne jeho vyhotovení. Vyjádření se vztahuje pouze pro účel, pro který bylo vydáno.

S pozdravem

ČEPRO, a.s.

Zuzana Bednářová
oddělení evidence a správy nemovitostí

(3 5 2 D ' O Q1E/F2N i + R O H ^ R Y L F H 170 0 Praha 7 H V N i U H S X	Tel.: +420 221 968 111 Fax: +420 221 968 300 E-mail: ceproas@ceproas.cz http://www.ceproas.cz	= D S V 2 @ F K RUGHQMtV Y H G H Q p V P W V N E P Praze, R G G t O % Y	, , & =
---	---	---	---------

Zájmové území:

Oslavice, Velké Meziříčí





Kristýna Bílá
Bohunická 133
619 00 Brno

(dále jen „žadatel“)

Číslo žádosti	Naše značka	Vyřizuje / linka / e-mail	Místo odeslání / dne
202101126	1126/2021/CEPS	Michal Rotbauer / +420381107239 / rotbauer@ceps.cz	Praha / 28. 1. 2021

Sdělení o poloze technické infrastruktury (přenosové soustavy) podle § 161 zákona č. 183/2006 Sb., stavební zákon

Název záměru žadatele: Silnice II/360 Velké Meziříčí - JV obchvat

Vážený žadateli,

na základě Vaší žádosti o vydání sdělení podle § 161 zákona č. 183/2006 Sb., stavební zákon, Vám sdělujeme následující.

V území označeném Vaším polygonem (viz příloha č. 1 a 2 tohoto sdělení) se nenachází žádné zařízení přenosové soustavy, ani jeho ochranné pásmo.

Toto sdělení má platnost do 28.01.2023

S pozdravem

Vedeme elektřinu nejvyššího napětí



ČEPS, a.s.



Přílohy:

- 1) Polygon zájmového území
- 2) Seznam parcel a katastrálních území dotčených polygonem zájmového území

Vedeme elektřinu nejvyššího napětí

ČEPS, a.s., Elektrárnská 774/2, 101 52 Praha 10, tel.: +420 211 044 111, www.ceps.cz
IČO: 25702556, DIČ: CZ25702556, Bankovní spojení: Komerční banka, č. ú.: 19-3312670277/0100
Společnost je zapsána v obchodním rejstříku vedeném u Městského soudu v Praze, oddíl B, vložka 5597

Kód katastrálního území	Katastrální území	Parcelní číslo
713198	Oslavice	1029/1
713198	Oslavice	238/1
713198	Oslavice	395/12
713198	Oslavice	801/8
713198	Oslavice	238/27
713198	Oslavice	238/28
713198	Oslavice	238/30
713198	Oslavice	238/32
713198	Oslavice	238/34
713198	Oslavice	238/36
713198	Oslavice	238/38
713198	Oslavice	238/40
713198	Oslavice	238/42
713198	Oslavice	238/44
713198	Oslavice	238/46
713198	Oslavice	238/48
713198	Oslavice	238/50
713198	Oslavice	238/51
713198	Oslavice	238/52
713198	Oslavice	238/54
713198	Oslavice	251/7
713198	Oslavice	395/14
713198	Oslavice	395/16
713198	Oslavice	395/18
713198	Oslavice	395/20
713198	Oslavice	395/22
713198	Oslavice	395/24
713198	Oslavice	395/26
713198	Oslavice	2523/7
713198	Oslavice	601/1
713198	Oslavice	2527/1

713198	Oslavice	251/1
713198	Oslavice	940/8
713198	Oslavice	2659
713198	Oslavice	2661
713198	Oslavice	2662
713198	Oslavice	2663
713198	Oslavice	2664
713198	Oslavice	2665
713198	Oslavice	2666
713198	Oslavice	2667
713198	Oslavice	2668
713198	Oslavice	238/71
713198	Oslavice	238/73
713198	Oslavice	238/75
713198	Oslavice	251/8
713198	Oslavice	254/1
713198	Oslavice	260/1
713198	Oslavice	262/1
713198	Oslavice	266
713198	Oslavice	267
713198	Oslavice	277/1
713198	Oslavice	280
713198	Oslavice	303/2
713198	Oslavice	326
713198	Oslavice	340/3
713198	Oslavice	353/2
713198	Oslavice	382/1
713198	Oslavice	387/3
713198	Oslavice	395/33
713198	Oslavice	395/35
713198	Oslavice	395/36
713198	Oslavice	395/38

713198	Oslavice	405/1
713198	Oslavice	418/1
713198	Oslavice	454
713198	Oslavice	473/1
713198	Oslavice	523/1
713198	Oslavice	523/2
713198	Oslavice	541
713198	Oslavice	566/1
713198	Oslavice	566/2
713198	Oslavice	575/1
713198	Oslavice	592
713198	Oslavice	601/15
713198	Oslavice	614
713198	Oslavice	628
713198	Oslavice	641/2
713198	Oslavice	654/1
713198	Oslavice	665
713198	Oslavice	682/7
713198	Oslavice	704/1
713198	Oslavice	813/1
713198	Oslavice	813/2
713198	Oslavice	826/2
713198	Oslavice	826/3
713198	Oslavice	940/10
713198	Oslavice	940/12
713198	Oslavice	940/20
713198	Oslavice	940/26
713198	Oslavice	940/27
713198	Oslavice	940/28
713198	Oslavice	940/29
713198	Oslavice	940/30
713198	Oslavice	940/31

713198	Oslavice	940/32
713198	Oslavice	940/42
713198	Oslavice	987/1
713198	Oslavice	987/2
713198	Oslavice	940/43
713198	Oslavice	704/2
713198	Oslavice	601/21
713198	Oslavice	682/8
713198	Oslavice	654/2
713198	Oslavice	601/22
713198	Oslavice	704/3
713198	Oslavice	1029/4
713198	Oslavice	1029/5
713198	Oslavice	2528/1
713198	Oslavice	2528/2
779091	Velké Meziříčí	2230/1
779091	Velké Meziříčí	2230/2
779091	Velké Meziříčí	2230/3
779091	Velké Meziříčí	2230/4
779091	Velké Meziříčí	2230/5
779091	Velké Meziříčí	2230/7
779091	Velké Meziříčí	2231/2
779091	Velké Meziříčí	2231/10
779091	Velké Meziříčí	2231/11
779091	Velké Meziříčí	2231/12
779091	Velké Meziříčí	2231/13
779091	Velké Meziříčí	2231/14
779091	Velké Meziříčí	2231/15
779091	Velké Meziříčí	2231/16
779091	Velké Meziříčí	2232/1
779091	Velké Meziříčí	2232/2
779091	Velké Meziříčí	2232/3

779091	Velké Meziříčí	2232/4
779091	Velké Meziříčí	2232/5
779091	Velké Meziříčí	2232/6
779091	Velké Meziříčí	2232/7
779091	Velké Meziříčí	2232/8
779091	Velké Meziříčí	2233/1
779091	Velké Meziříčí	2233/2
779091	Velké Meziříčí	2233/5
779091	Velké Meziříčí	2233/6
779091	Velké Meziříčí	2235/2
779091	Velké Meziříčí	2235/9
779091	Velké Meziříčí	2235/10
779091	Velké Meziříčí	2235/11
779091	Velké Meziříčí	2235/12
779091	Velké Meziříčí	2235/13
779091	Velké Meziříčí	2235/14
779091	Velké Meziříčí	2235/15
779091	Velké Meziříčí	2235/16
779091	Velké Meziříčí	2235/17
779091	Velké Meziříčí	5027/2
779091	Velké Meziříčí	5060/1
779091	Velké Meziříčí	5060/2
779091	Velké Meziříčí	5210/14
779091	Velké Meziříčí	5210/15
779091	Velké Meziříčí	5214/1
779091	Velké Meziříčí	5215/1
779091	Velké Meziříčí	5216/1
779091	Velké Meziříčí	5220/1
779091	Velké Meziříčí	5231/1
779091	Velké Meziříčí	5231/2
779091	Velké Meziříčí	5232/2
779091	Velké Meziříčí	5234/1

779091	Velké Meziříčí	5235
779091	Velké Meziříčí	5236
779091	Velké Meziříčí	5237
779091	Velké Meziříčí	5238
779091	Velké Meziříčí	5239
779091	Velké Meziříčí	5241/1
779091	Velké Meziříčí	5241/2
779091	Velké Meziříčí	5242/1
779091	Velké Meziříčí	5244/6
779091	Velké Meziříčí	5244/8
779091	Velké Meziříčí	5244/13
779091	Velké Meziříčí	5246
779091	Velké Meziříčí	5247
779091	Velké Meziříčí	5252/1
779091	Velké Meziříčí	5254/2
779091	Velké Meziříčí	5257
779091	Velké Meziříčí	5258
779091	Velké Meziříčí	5270/1
779091	Velké Meziříčí	5316
779091	Velké Meziříčí	5317/1
779091	Velké Meziříčí	5317/2
779091	Velké Meziříčí	5319/1
779091	Velké Meziříčí	5466/7
779091	Velké Meziříčí	5466/8
779091	Velké Meziříčí	5489/1
779091	Velké Meziříčí	5489/2
779091	Velké Meziříčí	5489/6
779091	Velké Meziříčí	5489/7
779091	Velké Meziříčí	5489/8
779091	Velké Meziříčí	5489/9
779091	Velké Meziříčí	5489/10
779091	Velké Meziříčí	5489/11

779091	Velké Meziříčí	5491/1
779091	Velké Meziříčí	5491/2
779091	Velké Meziříčí	5492
779091	Velké Meziříčí	5493
779091	Velké Meziříčí	5496/1
779091	Velké Meziříčí	5496/2
779091	Velké Meziříčí	5496/3
779091	Velké Meziříčí	5498/1
779091	Velké Meziříčí	5503/1
779091	Velké Meziříčí	5503/4
779091	Velké Meziříčí	5505
779091	Velké Meziříčí	5507
779091	Velké Meziříčí	5508
779091	Velké Meziříčí	5509/1
779091	Velké Meziříčí	5509/2
779091	Velké Meziříčí	5509/3
779091	Velké Meziříčí	5509/4
779091	Velké Meziříčí	5509/5
779091	Velké Meziříčí	5509/6
779091	Velké Meziříčí	5511/1
779091	Velké Meziříčí	5513
779091	Velké Meziříčí	5516
779091	Velké Meziříčí	5517/4
779091	Velké Meziříčí	5519
779091	Velké Meziříčí	5520
779091	Velké Meziříčí	5521/1
779091	Velké Meziříčí	5521/2
779091	Velké Meziříčí	5524/1
779091	Velké Meziříčí	5524/2
779091	Velké Meziříčí	5531
779091	Velké Meziříčí	5532/1
779091	Velké Meziříčí	5532/4

779091	Velké Meziříčí	5532/5
779091	Velké Meziříčí	5543/1
779091	Velké Meziříčí	5543/9
779091	Velké Meziříčí	5543/10
779091	Velké Meziříčí	5633/2
779091	Velké Meziříčí	5636/4
779091	Velké Meziříčí	5636/7
779091	Velké Meziříčí	5636/8
779091	Velké Meziříčí	5636/9
779091	Velké Meziříčí	5636/10
779091	Velké Meziříčí	5636/11
779091	Velké Meziříčí	5673/1
779091	Velké Meziříčí	5673/3
779091	Velké Meziříčí	5695/1
779091	Velké Meziříčí	5695/8
779091	Velké Meziříčí	5695/11
779091	Velké Meziříčí	5695/12
779091	Velké Meziříčí	5695/13
779091	Velké Meziříčí	5695/14
779091	Velké Meziříčí	5695/15
779091	Velké Meziříčí	5695/16
779091	Velké Meziříčí	5695/17
779091	Velké Meziříčí	5695/18
779091	Velké Meziříčí	5695/20
779091	Velké Meziříčí	5696
779091	Velké Meziříčí	5810/9
779091	Velké Meziříčí	5913/3
779091	Velké Meziříčí	6051/1
779091	Velké Meziříčí	5242/3
779091	Velké Meziříčí	5233/1
779091	Velké Meziříčí	5913/6
779091	Velké Meziříčí	5695/26

779091	Velké Meziříčí	5220/2
779091	Velké Meziříčí	6051/33
779091	Velké Meziříčí	6051/35
779091	Velké Meziříčí	6051/46
779091	Velké Meziříčí	6051/49
779091	Velké Meziříčí	6051/56
779091	Velké Meziříčí	6052/12
779091	Velké Meziříčí	6052/13
779091	Velké Meziříčí	6052/18
779091	Velké Meziříčí	6053/3
779091	Velké Meziříčí	5916/1
779091	Velké Meziříčí	6052/1
779091	Velké Meziříčí	5913/18
779091	Velké Meziříčí	5913/19
779091	Velké Meziříčí	5219/1
779091	Velké Meziříčí	5219/2
779091	Velké Meziříčí	6051/67
779091	Velké Meziříčí	6051/68
779091	Velké Meziříčí	6280/1
779091	Velké Meziříčí	6281
779091	Velké Meziříčí	6282
779091	Velké Meziříčí	6283
779091	Velké Meziříčí	6284
779091	Velké Meziříčí	6285
779091	Velké Meziříčí	6286
779091	Velké Meziříčí	6287
779091	Velké Meziříčí	6288
779091	Velké Meziříčí	6289
779091	Velké Meziříčí	6290
779091	Velké Meziříčí	6291
779091	Velké Meziříčí	6292
779091	Velké Meziříčí	6293

779091	Velké Meziříčí	6294
779091	Velké Meziříčí	6295
779091	Velké Meziříčí	6296
779091	Velké Meziříčí	6297
779091	Velké Meziříčí	6298
779091	Velké Meziříčí	6299
779091	Velké Meziříčí	6300
779091	Velké Meziříčí	6301
779091	Velké Meziříčí	6302
779091	Velké Meziříčí	6303
779091	Velké Meziříčí	6304
779091	Velké Meziříčí	6306
779091	Velké Meziříčí	6307
779091	Velké Meziříčí	6308
779091	Velké Meziříčí	6309
779091	Velké Meziříčí	6310
779091	Velké Meziříčí	6311
779091	Velké Meziříčí	6312
779091	Velké Meziříčí	6313
779091	Velké Meziříčí	6314
779091	Velké Meziříčí	6316
779091	Velké Meziříčí	6317
779091	Velké Meziříčí	6318
779091	Velké Meziříčí	6319
779091	Velké Meziříčí	6321
779091	Velké Meziříčí	6322/1
779091	Velké Meziříčí	6322/3
779091	Velké Meziříčí	6323
779091	Velké Meziříčí	6325/1
779091	Velké Meziříčí	6325/2
779091	Velké Meziříčí	6326
779091	Velké Meziříčí	6327

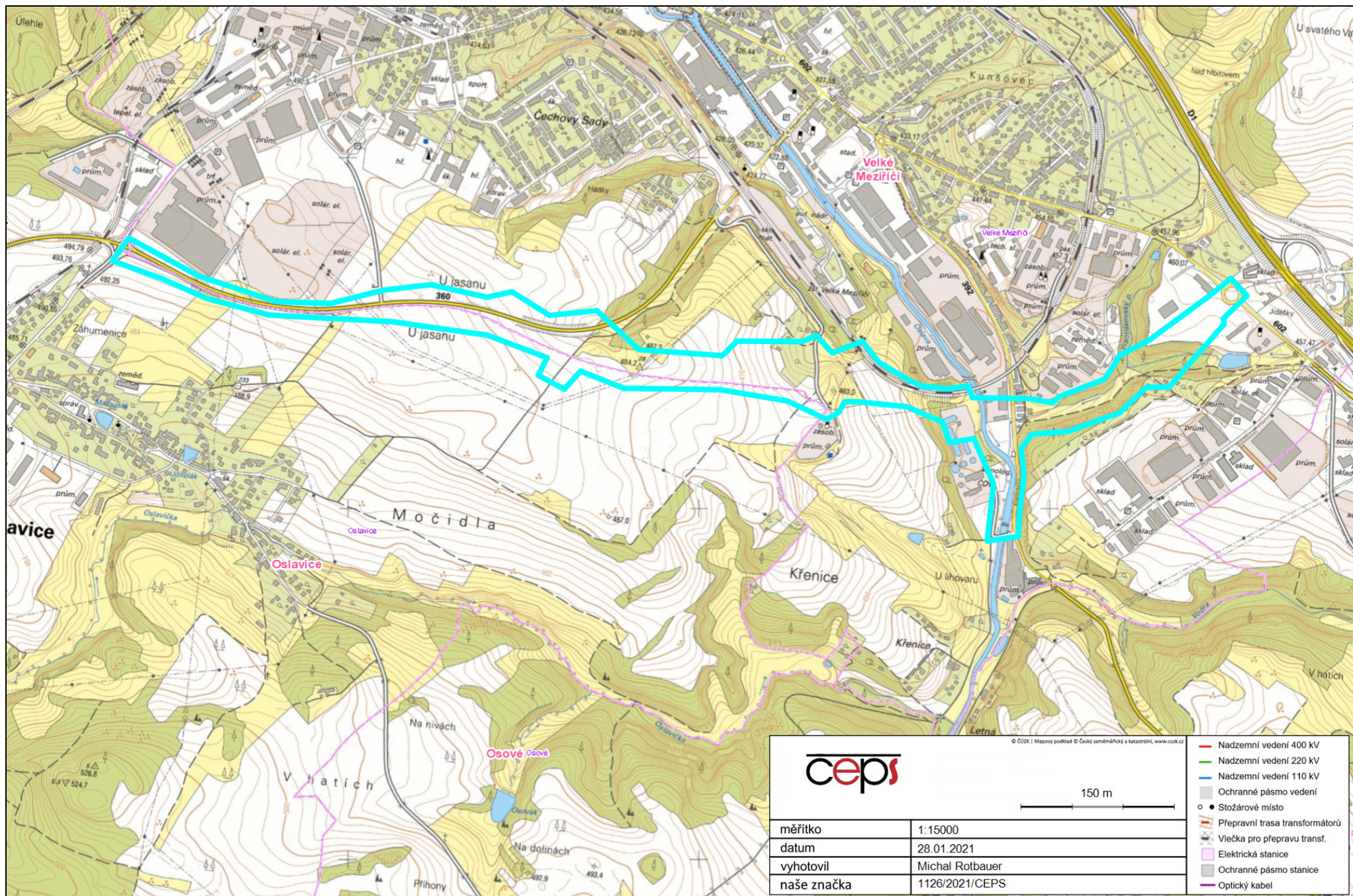
779091	Velké Meziříčí	6329
779091	Velké Meziříčí	6330
779091	Velké Meziříčí	6331
779091	Velké Meziříčí	6333
779091	Velké Meziříčí	6334
779091	Velké Meziříčí	6343
779091	Velké Meziříčí	6350/2
779091	Velké Meziříčí	6362
779091	Velké Meziříčí	6363
779091	Velké Meziříčí	6364
779091	Velké Meziříčí	6365
779091	Velké Meziříčí	6366
779091	Velké Meziříčí	6367
779091	Velké Meziříčí	6368
779091	Velké Meziříčí	6369
779091	Velké Meziříčí	6370
779091	Velké Meziříčí	6371
779091	Velké Meziříčí	6372
779091	Velké Meziříčí	6373
779091	Velké Meziříčí	6378
779091	Velké Meziříčí	6382
779091	Velké Meziříčí	6385
779091	Velké Meziříčí	6389
779091	Velké Meziříčí	6392
779091	Velké Meziříčí	6393
779091	Velké Meziříčí	6395
779091	Velké Meziříčí	6399/5
779091	Velké Meziříčí	5240/3
779091	Velké Meziříčí	5240/4
779091	Velké Meziříčí	5913/30
779091	Velké Meziříčí	5254/3
779091	Velké Meziříčí	5491/3

779091	Velké Meziříčí	5491/4
779091	Velké Meziříčí	5495/1
779091	Velké Meziříčí	5495/2
779091	Velké Meziříčí	5515
779091	Velké Meziříčí	5517/18
779091	Velké Meziříčí	5517/19
779091	Velké Meziříčí	5517/20
779091	Velké Meziříčí	5636/18
779091	Velké Meziříčí	5636/20
779091	Velké Meziříčí	5636/21
779091	Velké Meziříčí	5636/22
779091	Velké Meziříčí	5636/23
779091	Velké Meziříčí	5059/1
779091	Velké Meziříčí	5916/14
779091	Velké Meziříčí	6051/114
779091	Velké Meziříčí	6051/115
779091	Velké Meziříčí	6051/116
779091	Velké Meziříčí	6051/119
779091	Velké Meziříčí	6051/120
779091	Velké Meziříčí	6051/121
779091	Velké Meziříčí	6051/122
779091	Velké Meziříčí	6051/133
779091	Velké Meziříčí	6052/22
779091	Velké Meziříčí	6065/2
779091	Velké Meziříčí	6322/6
779091	Velké Meziříčí	6322/7
779091	Velké Meziříčí	6376/1
779091	Velké Meziříčí	6377/1
779091	Velké Meziříčí	6384/1
779091	Velké Meziříčí	6394/1
779091	Velké Meziříčí	6394/2
779091	Velké Meziříčí	5219/3

779091	Velké Meziříčí	5636/38
779091	Velké Meziříčí	5636/37
779091	Velké Meziříčí	5636/36
779091	Velké Meziříčí	5636/35
779091	Velké Meziříčí	5636/34
779091	Velké Meziříčí	5636/39
779091	Velké Meziříčí	5222/1
779091	Velké Meziříčí	5222/2
779091	Velké Meziříčí	5223/1
779091	Velké Meziříčí	5223/2
779091	Velké Meziříčí	5489/13
779091	Velké Meziříčí	5489/15
779091	Velké Meziříčí	6051/149
779091	Velké Meziříčí	6051/150
779091	Velké Meziříčí	6051/155
779091	Velké Meziříčí	6332/1
779091	Velké Meziříčí	6332/2
779091	Velké Meziříčí	5636/41
779091	Velké Meziříčí	2233/16
779091	Velké Meziříčí	5220/10
779091	Velké Meziříčí	5220/3
779091	Velké Meziříčí	5220/4
779091	Velké Meziříčí	5220/5
779091	Velké Meziříčí	5220/6
779091	Velké Meziříčí	5220/7
779091	Velké Meziříčí	5220/8
779091	Velké Meziříčí	5220/9
779091	Velké Meziříčí	5633/62
779091	Velké Meziříčí	5633/65
779091	Velké Meziříčí	6391/3
779091	Velké Meziříčí	5509/7
779091	Velké Meziříčí	6391/2

779091	Velké Meziříčí	6391/1
779091	Velké Meziříčí	6328/2
779091	Velké Meziříčí	6325/3
779091	Velké Meziříčí	6325/4
779091	Velké Meziříčí	6328/1
779091	Velké Meziříčí	5514/1
779091	Velké Meziříčí	5514/2
779091	Velké Meziříčí	6348/1
779091	Velké Meziříčí	6348/2
779091	Velké Meziříčí	6347/2
779091	Velké Meziříčí	6349/2
779091	Velké Meziříčí	6383/1
779091	Velké Meziříčí	6383/2
779091	Velké Meziříčí	6386/2
779091	Velké Meziříčí	6386/1
779091	Velké Meziříčí	6349/1
779091	Velké Meziříčí	6347/1
779091	Velké Meziříčí	6384/4
779091	Velké Meziříčí	5510/1
779091	Velké Meziříčí	5510/2
779091	Velké Meziříčí	5517/24
779091	Velké Meziříčí	5517/25
779091	Velké Meziříčí	5517/26
779091	Velké Meziříčí	5512/1
779091	Velké Meziříčí	5512/2
779091	Velké Meziříčí	5512/3
779091	Velké Meziříčí	5517/27
779091	Velké Meziříčí	5496/5
779091	Velké Meziříčí	6051/157
779091	Velké Meziříčí	6051/159
779091	Velké Meziříčí	6051/160
779091	Velké Meziříčí	6051/161

779091	Velké Meziříčí	6387/2
779091	Velké Meziříčí	6387/1
779091	Velké Meziříčí	6388/1
779091	Velké Meziříčí	6388/2
779091	Velké Meziříčí	6324/1
779091	Velké Meziříčí	6324/2
779091	Velké Meziříčí	6325/5
779091	Velké Meziříčí	6051/162
779091	Velké Meziříčí	2233/17
779091	Velké Meziříčí	5636/44
779091	Velké Meziříčí	5489/24
779091	Velké Meziříčí	5489/25
779091	Velké Meziříčí	6051/167
779091	Velké Meziříčí	5509/8
779091	Velké Meziříčí	6390/4
779091	Velké Meziříčí	6390/5
779091	Velké Meziříčí	6390/6
779091	Velké Meziříčí	6051/169
779091	Velké Meziříčí	5695/42
779091	Velké Meziříčí	5695/43
779091	Velké Meziříčí	6051/175
779091	Velké Meziříčí	5027/9
779091	Velké Meziříčí	5027/7
779091	Velké Meziříčí	5027/8
779091	Velké Meziříčí	2233/18
779091	Velké Meziříčí	5250/1
779091	Velké Meziříčí	5250/2



Stráský, Hustý a partneři s.r.o.

Bohunická 133 /50

61900 Brno

Váš dopis značky / ze dne	Naše značka	Vyřizuje	Místo odeslání / dne
0000088877 / 29.01.2021	UPTS/OS/265720/2021	Simona Hulíková	Praha / 29.01.2021

Věc: Vyjádření k existenci podzemních sítí spol. České Radiokomunikace, a.s.

Účel: Existence sítí

Akce: Silnice II/360 Velké Meziříčí - JV obchvat

K Vaší žádosti o vyjádření k existenci sítí Vám sdělujeme, že ve Vámi vyznačeném/řešeném území nedojde ke styku s žádným podzemním vedením/zařízením v naší správě.

S pozdravem

Za správnost:


České Radiokomunikace a.s.
Skokanská 2117/1
169 00 Praha 6
(53)

Simona Hulíková
Specialista ochrany sítě

Příloha: Daňový doklad

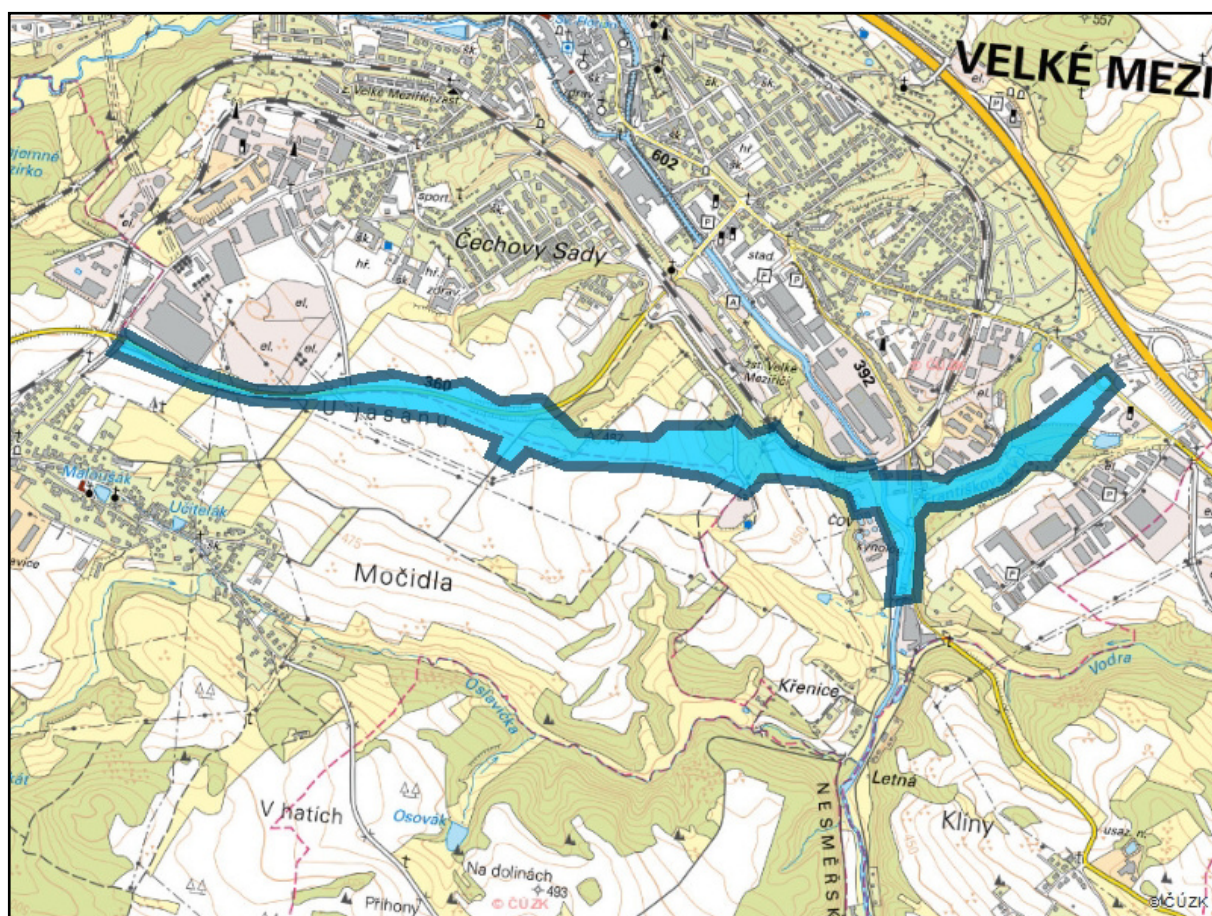
Platnost tohoto vyjádření je jeden rok od data vystavení, tj. do 29.01.2022

PIN: 1386

Úhradu částky za vyjádření proveďte na účet Českých Radiokomunikací, a.s. Číslo účtu Českých Radiokomunikací, a.s. vč. variabilního symbolu naleznete na přiloženém Zjednodušeném daňovém dokladu.

Žádost č. j. UPTS/OS/265720/2021

Zájmové území



Poznámka: Upozorňujeme Vás, že toto stanovisko **NELZE** uplatnit pro umístění a provoz větrných elektráren.

Dodavatel:

ČESKÉ RADIOKOMUNIKACE a.s.

Skokanská 2117/1

169 00 Praha 6 - Břevnov

IČ: 24738875

DIČ: CZ24738875

Č. účtu: **36663682**Kód banky: **5500**Variabilní symbol: **255385**Zaps. v obch. rejstříku, vedeném Městským
Soudem v Praze, oddíl B, vložka 16505**Odběratel:**

Stráský, Hustý a partneři s.r.o.

Bohunická 133

61900 Brno

IČ: 18827527

DIČ: CZ18827527

Č. objednávky:

Datum vystavení: 29.01.2021

Forma úhrady: bankovním převodem

Datum uskutečnění zdan. plnění: 29.01.2021

Datum splatnosti: 19.02.2021

Rozsah a předmět plnění:

Silnice II/360 Velké Meziříčí - JV obchvat - vyjádření k existenci sítí č. ÚPTS/OS/265720/2021

Sazba DPH %	Základ daně:	Výše daně:	Cena včetně daně
21,00	163,64	34,36	198

Vystavil: Simona Hulíková

Celkem k úhradě: 198 Kč

České Radiokomunikace, a.s.

odd. Ochrany sítí

Skokanská 2117/1

169 00 Praha 6 - Břevnov

Cena je stanovena tak, aby pokryla nezbytně nutné náklady, vzniklé v souvislosti s poskytnutím služby. Výše jednotlivých poplatků za vyjádření k existenci sítí Českých Radiokomunikací, a.s. je zveřejněna na internetových stránkách této společnosti. Objednávkou našich služeb vyjadřujete souhlas se zaplacením zde uveřejněných poplatků.



EG.D, a.s., Lidická 1873/36, Černá Pole, 602 00 Brno

Stráský, Hustý a partneři s.r.o.
Kristýna Bílá
Bohunická 133/50
61900 Brno

Třebíč, 03.02.2021

**Vyjádření o existenci zařízení distribuční soustavy (elektrická síť)
ve vlastnictví EG.D, a.s. a podmínkách práce v jeho blízkosti**

Investor stavby: Stráský, Hustý a partneři s.r.o.
Název stavby: Silnice II/360 Velké Meziříčí - JV obchvat
Místo stavby: KÚ Velké Meziříčí (779091), Oslavice (713198),
žadatelem vyznačené zájmové území

Toto vyjádření slouží pro informaci o stávajícím elektrickém zařízení distribuční soustavy, vlastněném a provozovaném společností EG.D, a.s., a není vyjádřením pro územní a stavební řízení.

V zájmovém území výše uvedené stavby se nachází:

Nadzemní vedení VVN
Podzemní vedení VN
Nadzemní vedení VN
Distribuční trafostanice VN/NN
Podzemní vedení NN
Podzemní sdělovací vedení
Nadzemní sdělovací vedení

Ke stavbě a činnosti v ochranných pásmech zařízení distribuční soustavy je investor povinen zajistit si písemný souhlas ve smyslu § 46 odst. 11 zákona č. 458/2000 Sb., o podmínkách podnikání a výkonu státní správy v energetických odvětvích, v platném znění.

Souhlas se stavbou a činností v ochranném pásmu zařízení distribuční soustavy uděluje EG.D, a.s. (dále jen EGD). S podáním žádosti o souhlas, prosím, předložte projektovou dokumentaci stavby s podrobným zákresem a okótováním umístění stavby v ochranném pásmu. Žádost můžete podat elektronicky na **www.egd.cz – Souhlas s činností a stavbou v ochranném pásmu**. Kontakty na správce zařízení jsou uvedeny v závěru tohoto vyjádření.

EG.D, a.s.

Poskytování informací k
sítím
Pražská
674 01 Třebíč
www.egd.cz

Petra Hořínková
T +420-54514-4567
petra.horinkova@egd.cz

Naše značka
P11356-26092826

Sídlo společnosti:
Lidická 1873/36
Černá Pole
602 00 Brno
Společnost je zapsána
v Obchodním rejstříku
vedeném Krajským soudem
v Brně, v oddílu B, vložce 8477
IČ: 280 85 400
DIČ: CZ28085400

Dovolte, abychom Vás upozornili, že při provádění zemních nebo jiných prací, které mohou ohrozit předmětné distribuční a sdělovací zařízení, jste povinni dle zákona č. 309/2006 Sb. a nařízení vlády č. 591/2006 Sb. učinit veškerá opatření, aby nedošlo ke škodám na výše uvedeném zařízení, na majetku nebo na zdraví osob elektrickým proudem, zejména tím, že zajistíte:

1. Objednání přesného vytyčení distribuční sítě (trasy kabelu) v terénu, a to nejméně 14 dnů před zahájením prací v blízkosti podzemního kabelového vedení. V případě, že nebude možné trasu kabelu bezpečně určit pomocí vytyčovacího zařízení, je investor zemních prací povinen pro jednoznačné stanovení jeho polohy provést na určených místech a v nezbytném rozsahu ruční odkrytí kabelu podle pokynů zaměstnanců EGD. **Vytyčení kabelů VN, NN zajistí Pavel Ambrož**, tel.: 56665-5745, mail: pavel.ambroz@egd.cz. **Vytyčení sdělovacího vedení zajistí Lukáš Toman**, tel.: 54514-2930, mail: lukas.toman@eon.cz.
2. Provádění zemních prací v ochranném pásmu kabelového vedení výhradně klasickým ručním náradím bez použití jakýchkoli mechanismů s nejvyšší opatrností, nebude-li provozovatelem zařízení stanoveno jinak.
3. Výkopové práce v blízkosti nadzemního vedení budou prováděny tak, aby nedošlo k narušení stability podpěrných bodů a uzemňovací soustavy nebo nebyl jinak ohrožen provoz zařízení a bezpečnost osob. Zároveň požadujeme dodržovat platná ustanovení norem ČSN EN 50 110-1 a PNE 33 3302, zvláště pak minimální dovolené vzdálenosti od vedení NN:

Minimální dovolené vzdálenosti	Holé vodiče	Izolované vodiče
Nad budovami		
Nad neschůdnými částmi (sklon > 15°), vzdorující ohni	0,5 m	0,3 m
Nad schůdnými částmi (sklon ≤ 15°), vzdorující ohni	4 m	3 m
Na budovách		
K budovám a jejich částem nebo vybavením	0,2 m	0,1 m
Kolem zedních oken		
Před oknem (pouze stávající vedení)	2 m	1 m
Nad oknem	0,2 m	0,2 m
Vedle okna	0,5 m	0,5 m
Pod oknem	1 m	1 m
Kolem střešních oken		
Před oknem	3 m	2 m

Minimální dovolené vzdálenosti	Holé vodiče	Izolované vodiče
Nad oknem	1 m	1 m
Vedle okna	1 m	1 m
Pod oknem	1 m	1 m

4. Při provádění stavebních prací nesmí dojít k poškození a znepřístupnění zařízení distribuční soustavy.
5. Ohlášení jakéhokoli poškození distribučního a sdělovacího zařízení na telefonním čísle Nonstop linky EGD **800 22 55 77**.

Kontakty správců zařízení:

VVN:

Správa vedení VVN, Radim Maňák, tel.: 54514-2962,
mail: radim.manak@egd.cz

VN+NN:

Regionální správa, Ladislav Čejka, tel.: 56665-5717,
mail: ladislav.cejka@egd.cz

Sdělovací vedení:

Správa přenosů dat a radiové sítě, Zdeněk Pikula, tel.: 54514-2949,
email: zdenek.pikula@eon.cz

Vyjádření má platnost do 28.01.2023.

Upozorňujeme Vás na možnou polohovou odchylku vedení v přiložené situaci s informativním zákresem sítí.

Do přiložené a námi orazítované situace jsme **informativně** zakreslili:

- světle modře plně podzemní vedení VVN
- světle modře čárkovaně nadzemní vedení VVN
- šedým polygonem ochranné pásmo plánovaného vedení VVN
- červeně plně podzemní vedení VN
- červeně čárkovaně nadzemní vedení VN
- zeleně plně podzemní vedení NN
- zeleně čárkovaně nadzemní vedení NN
- světle modře plně zemní optický kabel (HDPE trubka)
- hnědě plně zemní metalický kabel sdělovacího vedení
- světle modře čárkovaně nadzemní optický závěsný kabel
- hnědě čárkovaně nadzemní metalický kabel sdělovacího vedení
- polygon s černým obrysem podzemní chránička
- fialově plně zrušené podzemní vedení



Při vytyčení trasy zařízení a ke všem dalším, souvisejícím jednáním předložte, prosím, toto vyjádření.

Vyjádření nenahrazuje a neuvádí připojovací podmínky. V případě, že požadujete připojení nového odběrného místa či změnu příkonu, můžete podat žádost elektronicky na www.egd.cz.

S přátelským pozdravem

EG.D, a.s.

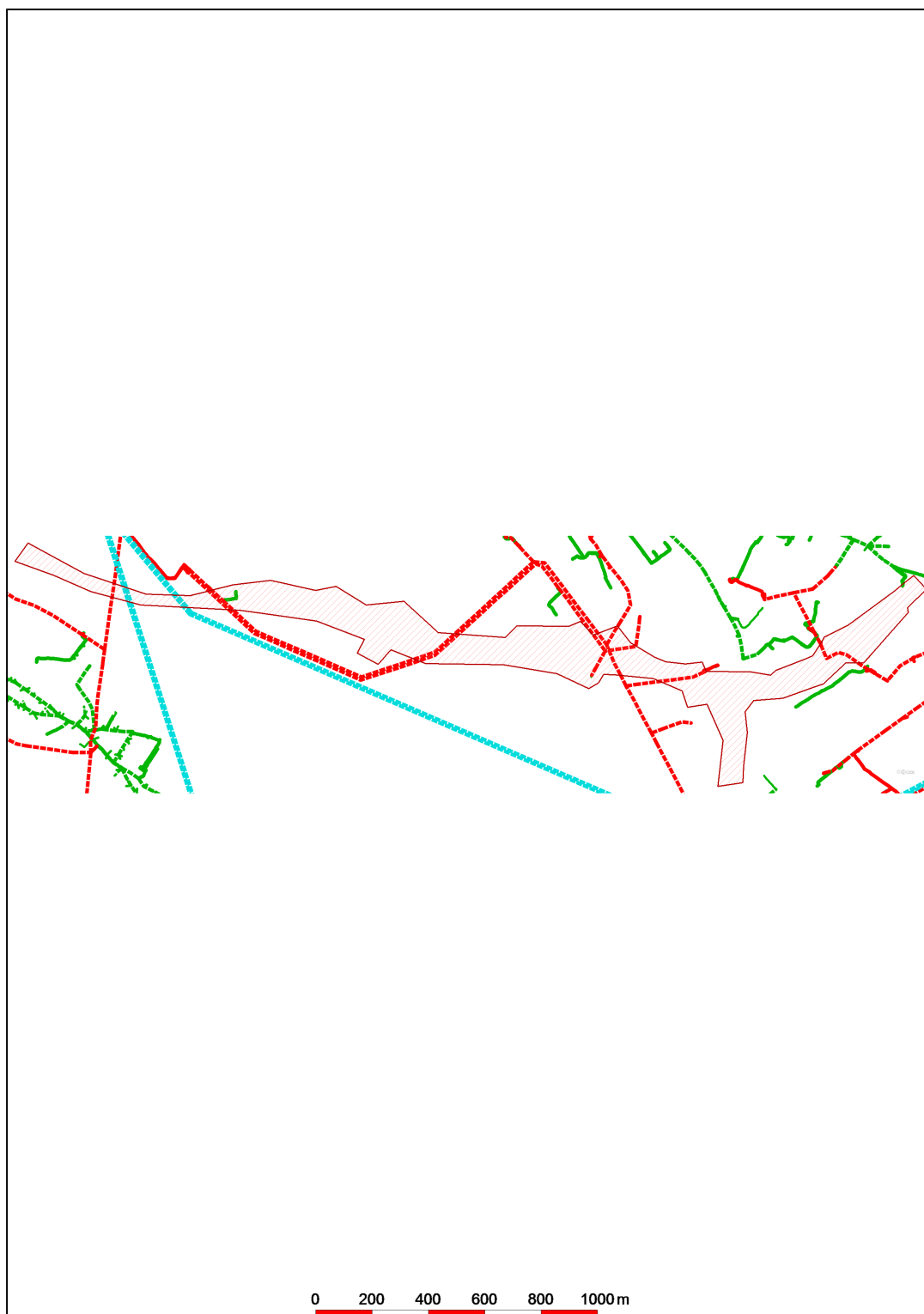
EG.D, a.s.

Lidická 1873/36, Černá Pole, 602 00 Brno

001

Příloha: Orazítkovaná situace s informativním zákresem sítí

Informativní zákres sítí **elektro** k žádosti 26092826



Datum 28.01.2021

eg·d

001

EG.D, a.s.

Lidická 1873/36, Černá Pole, 602 00 Brno

Informace o minimálních vzdálenostech a ochranných pásmech zařízení

Minimální vzdálenosti platné pro nadzemní vedení NN dle PNE 333302 (výběr)

Výška nad volným terénem: holé vodiče min. 6 m, izolované min. 5,5 m

Výška nad pozemními komunikacemi - silnice: holé vodiče min. 6 m, izolované min. 5,5 m; chodníky, cyklostezky: holé vodiče min. 5 m, izolované min. 4 m

Výška nad neschůdnou částí objektu: holé vodiče min. 0,5 m, izolované min. 0,3 m

Vzdálenost od okapů: holé vodiče min. 0,2 m, izolované min. 0,1 m

Výška nad schůdnými částmi objektu: holé vodiče min. 4 m, izolované min. 3 m

Vodorovná vzdálenost od schůdných částí objektu: holé vodiče min. 2 m, izolované min. 1 m

Minimální vzdálenosti holých vodičů od oken: nad – 1 m, vedle – 1 m, pod – 1 m, před – 2 m.

Minimální vzdálenosti holých vodičů od střešních oken: holé vodiče min. 3 m, izolované min. 2 m

Minimální vzdálenosti platné pro nadzemní vedení VN 22kV dle ČSN EN 50423-1, PNE 333301 (výběr)

Výška nad volným terénem: holé a izolované vodiče min. 6 m, slané min. 5,6 m

Výška nad pozemními komunikacemi – dálnice: min. 7 m; silnice: holé a izolované vodiče min. 6 m, slané min. 5,6 m; chodníky, cyklostezky: holé vodiče min. 6 m, izolované min. 5,6 m, slané min. 5 m

Ostatní vzdálenosti jsou uvedeny v PNE 333301.

Minimální vzdálenosti platné pro nadzemní vedení VVN 110 kV dle ČSN EN 50341-1, PNE 333300

Výška nad volným terénem a zemědělskými plochami: holé vodiče min. 6 m.

Výška nad účelovými komunikacemi: holé vodiče min. 6 m,

Výška nad silnicí: min. 7 m.

Ochranná pásma dle zákona č. 458/2000 Sb., § 46

1. Nadzemní vedení VN, VVN – je definováno jako souvislý prostor vymezený svislými rovinami vedenými po obou stranách vedení ve vodorovné vzdálenosti, měřené kolmo na vedení, která činí od krajního vodiče vedení na obě jeho strany:

pro zařízení zrealizovaná do 31.12.1994

- u venkovního vedení s napětím nad 1 kV do 35 kV včetně - **10 m**

- u venkovního vedení s napětím nad 35 kV do 110 kV včetně - **15 m**

pro zařízení zrealizovaná od 1.1.1995

- u vedení s napětím nad 1 kV do 35 kV včetně pro vodiče bez izolace - **7 m**, pro vodiče s izolací základní - **2 m**, pro závěsná kabelová vedení - **1 m**

- u venkovního vedení s napětím nad 35 kV do 110 kV včetně - **12 m**

2. kabelová vedení všech druhů napětí do 110 kV (včetně ovládacích, signálních, sdělovacích ve správě ECR) činí OP od krajního kabelu na každou stranu **1 m**

3. Elektrická stanice – je vymezeno svislými rovinami vedenými ve vodorovné vzdálenosti

pro zařízení zrealizovaná do 31.12.1994

- u el.stanic s převodem napětí z úrovně nad 1 kV a menší než 52 kV na úroveň NN - **10 m**

- u el. stanic s napětím větším než 52 kV **30 m** kolmo na oplocenou nebo obezděnou hranici objektu stanice

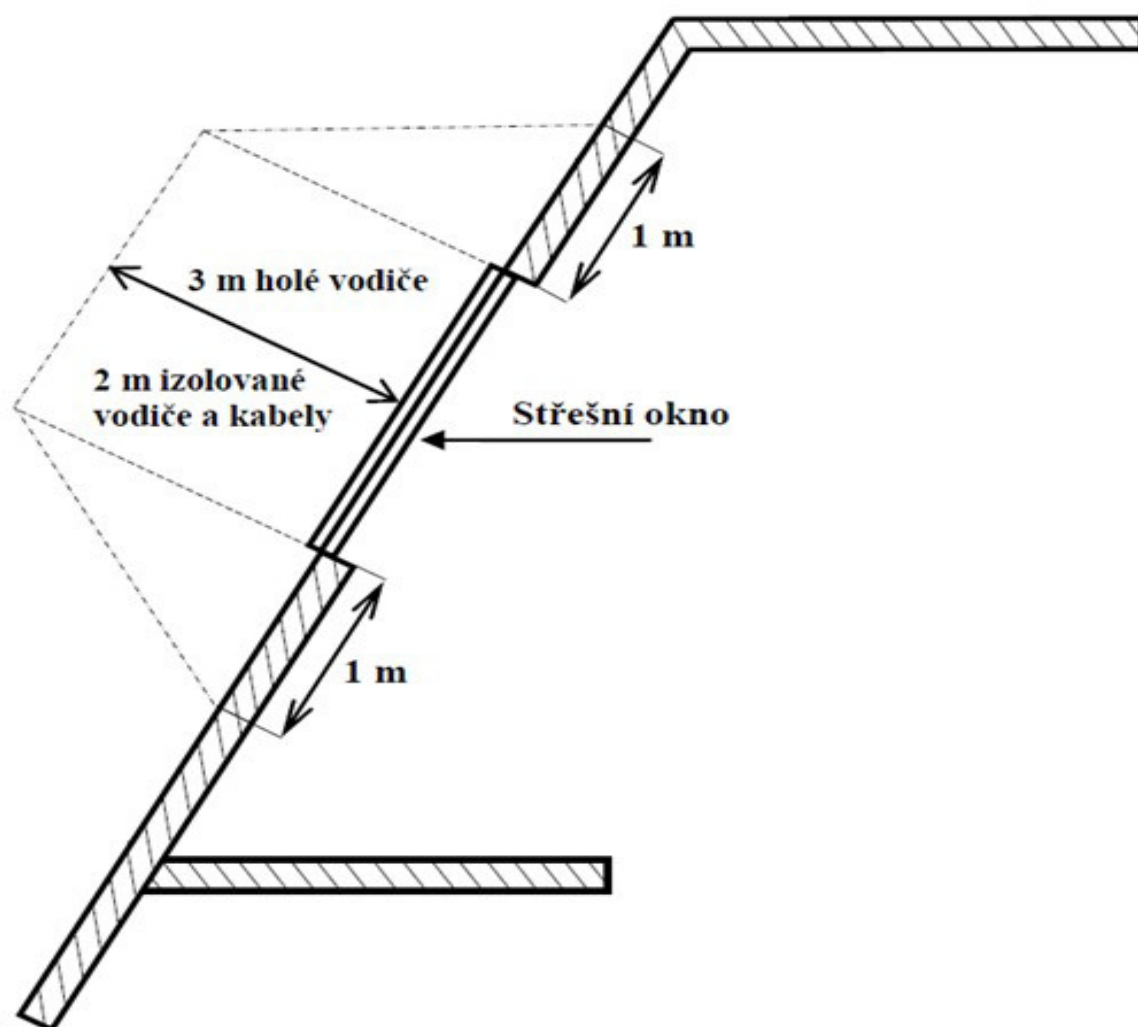
pro zařízení zrealizovaná od 1.1.1995

- u venkovní stožárové el.stanice s převodem napětí z úrovně nad 1 kV a menší než 52 kV na úroveň NN - **7 m**

- u kompaktních a zděných el. stanic s převodem napětí z úrovně nad 1 kV a menší než 52 kV na úroveň NN - **2 m** a u vestavěných el. stanic - **1 m** od obestavění

- u venkovních elektrických stanic a dále stanic s napětím větším než 52 kV v budovách **20 m** od oplocení nebo od vnějšího líce obvodového zdiva

Další podmínky pro provádění činností a prací v OP kabelů jsou stanoveny ve vyjádření vystaveném EG.D, a.s., případně při vytýčení.





naše značka
5002301355
vyřizuje
Martina Pýchová
datum
29.01.2021

Stráský, Hustý a partneři s.r.o.
Bohunická 133/50
61900 Brno

Věc:
Silnice II/360 Velké Meziříčí - JV obchvat

K.ú. - p.č.: Velké Meziříčí, Oslavice

Stavebník: Stráský, Hustý a partneři s.r.o., Bohunická 133/50, 61900 Brno

Účel stanoviska: Informace o výskytu sítí (formát PDF)

GasNet, s.r.o., jako provozovatel distribuční soustavy (PDS) a technické infrastruktury, zastoupený GasNet Služby, s.r.o., vydává toto stanovisko:

TOTO STANOVISKO SLOUŽÍ POUZE JAKO SDĚLENÍ O POLOZE A PRŮBĚHU PLYNÁRENSKÝCH ZAŘÍZENÍ A PLYNOVODNÍCH PŘÍPOJEK (dále jen PZ) V ZÁJMOVÉM ÚZEMÍ VYZNAČENÉM V PŘÍLOZE.

V zájmovém území vyznačeném v příloze tohoto stanoviska, nebo jeho blízkosti se NACHÁZÍ PROVOZOVANÁ PZ ve vlastnictví nebo správě GasNet s.r.o. - viz příloha s informativní polohou PZ a informací v legendě. Upozorňujeme, že v zájmovém území vyznačeném v příloze tohoto stanoviska se mohou nacházet PZ, která jsou ve fázi výstavby a doposud nebyla předána GasNet s.r.o. k provozování. Taktéž se v zájmovém území mohou nacházet PZ jiných vlastníků či správců, případně i dlouhodobě nefunkční/neprovozovaná PZ bez dostupných informací o jejich poloze a vlastnictví. Tato PZ NEJSOU v příloze vyznačena a NEJSOU předmětem tohoto stanoviska.

TOTO STANOVISKO NELZE POUŽÍT PRO:

- jednání s orgány státní správy ve věcech územního plánování a stavebního řádu dle zákona č. 183/2006 Sb. v platném znění ve věci územního řízení, řízení o územním souhlasu, veřejnoprávní smlouvy pro umístění stavby, zjednodušeného územního řízení, ohlášení, stavebního řízení, společné územního a stavebního řízení, vodoprávního rozhodnutí, veřejnoprávní smlouvy o provedení stavby nebo oznámení stavebního záměru s certifikátem autorizovaného inspektora.

- pro zahájení stavební činnosti v ochranném a bezpečnostním pásmu PZ včetně objednání vytyčení za tímto účelem

TOTO STANOVISKO LZE POUŽÍT POUZE PRO:

- případné upřesnění polohy PZ jeho vytyčením za účelem zpracování projektové dokumentace stavby. Vytyčení provede příslušná provozní oblast ZDARMA. Formulář a kontakt naleznete na <https://www.gasnet.cz/cs/ds-vytyceni-pz/>, lze využít QR kód, který je uveden v tomto stanovisku. Při podání žádosti uvede žadatel naši značku (číslo jednací) uvedenou v úvodu tohoto stanoviska. O provedeném vytyčení trasy bude sepsán protokol.

POKUD HODLÁTE POUŽÍT POSKYTNUTÉ INFORMACE PRO ZPRACOVÁNÍ PROJEKTOVÉ DOKUMENTACE (dále jen PD) ZA ÚČELEM ZÍSKÁNÍ SOUHLASU SE STAVEBNÍ ČINNOSTÍ V OCHRANNÉM A BEZPEČNOSTNÍM PÁSMU PZ, SDĚLUJEME VÁM TYTO DALŠÍ INFORMACE:

1) O poskytnutí polohy stávajících PZ ve správě GasNet, s.r.o. v digitální podobě (dgn,dwg) lze požádat prostřednictvím služby Vektorová data, která je dostupná na <https://dpo.gasnet.cz/zadost-o-vektorova-data>. Tato služba je určena odborné veřejnosti (projekční firmy) a obcím a krajům (oblast územního plánování).

2) PD, ve které budou zakreslena PZ dle poskytnutých mapových nebo elektronických podkladů, požadujeme předložit k odsouhlasení podáním žádosti na portálu Distribuce plynu online <https://dpo.gasnet.cz/zadost-o-stanovisko>. Tato povinnost

GasNet Služby, s.r.o.

Plynárenská 499/1 · Zábřovice · 602 00 Brno · T 555 90 10 10 · www.gasnet.cz

IČ: 27935311 · DIČ: CZ27935311

Zápis do obchodního rejstříku: Krajský soud v Brně, sp. zn. C 57165, dne 26. 7. 2007

Certificate of incorporation: Regional Court in Brno, ref. number C 57165, on 26th July 2007

Zákaznická linka GasNet 555 90 10 10, info@gasnet.cz, www.gasnet.cz

je dána ustanovením zákona č. 458/2000 Sb., §68 a §69.

3) PD bude vypracována ve smyslu stavebního zákona č. 183/2006 Sb. ve znění pozdějších předpisů.

4) Pokud v poskytnutých mapových podkladech naleznete informaci o PLÁNOVANÉ STAVBĚ PŘED REALIZACÍ, jedná se o situaci, kdy v zájmovém území nebo v jeho blízkosti se připravuje plynárenská stavba (rekonstrukce, nová výstavba, přeložka). V případě, že se bude jednat o připravovanou investici GasNet s.r.o., požadujeme Vaši stavbu koordinovat s naším záměrem.

5) Pokud v poskytnutých mapových podkladech naleznete informaci o PROVEDENÉ VÝSTAVBĚ, KTERÁ NENÍ UVEDENA DO PROVOZU, jedná se o situaci, kdy v zájmovém území nebo v jeho blízkosti je vybudováno PZ, které bude v blízké době uvedeno do provozu. Na tato PZ se vztahují ochranná, případně bezpečnostní pásma dle zákona č. 458/2000 Sb. ve znění pozdějších předpisů. Informace o možnosti poskytnutí digitálních dat (dgn,dwg) a podmínky výdeje získáte na adrese: <http://www.gasnet.cz/cs/zadost-o-vektorova-data/>.

6) Pokud Vaše zájmové území protíná PÁSMO VLIVU ANODOVÉHO UZEMNĚNÍ STANICE KATODICKÉ OCHRANY (SKAO), je třeba individuálního posouzení v závislosti na připravované stavbě. Je nutné podat novou žádost na <https://dpo.gasnet.cz/zadost-o-stanovisko> s důvodem žádosti Předprojektová příprava. K žádosti připojte podrobné informace o záměru stavby a její konstrukci. Obdržíte stanovisko, kde budou sděleny podrobné podmínky pro umístění stavby v blízkosti tohoto řízení.

7) V případě potřeby dalších informací kontaktujte technika prostřednictvím Kontaktního systému <http://www.gasnet.cz/cs/kontaktni-system/> (Stanovisko k existenci sítí a ke stavbě NEplynárenského zařízení).

Toto stanovisko platí pouze pro území vyznačené v příloze tohoto stanoviska a to 24 měsíců ode dne jeho vydání.

Za správnost a úplnost dokumentace předložené s žádostí včetně jejího souladu s platnými předpisy plně zodpovídá její zpracovatel. Stanovisko nenahrazuje případná další stanoviska k jiným částem stavby.

V případě další korespondence nebo jednání (např. změna stavby) uvádějte naši značku - 5002301355 a datum tohoto stanoviska. Kontakty jsou k dispozici na <https://www.gasnet.cz/cs/kontaktni-system/>.

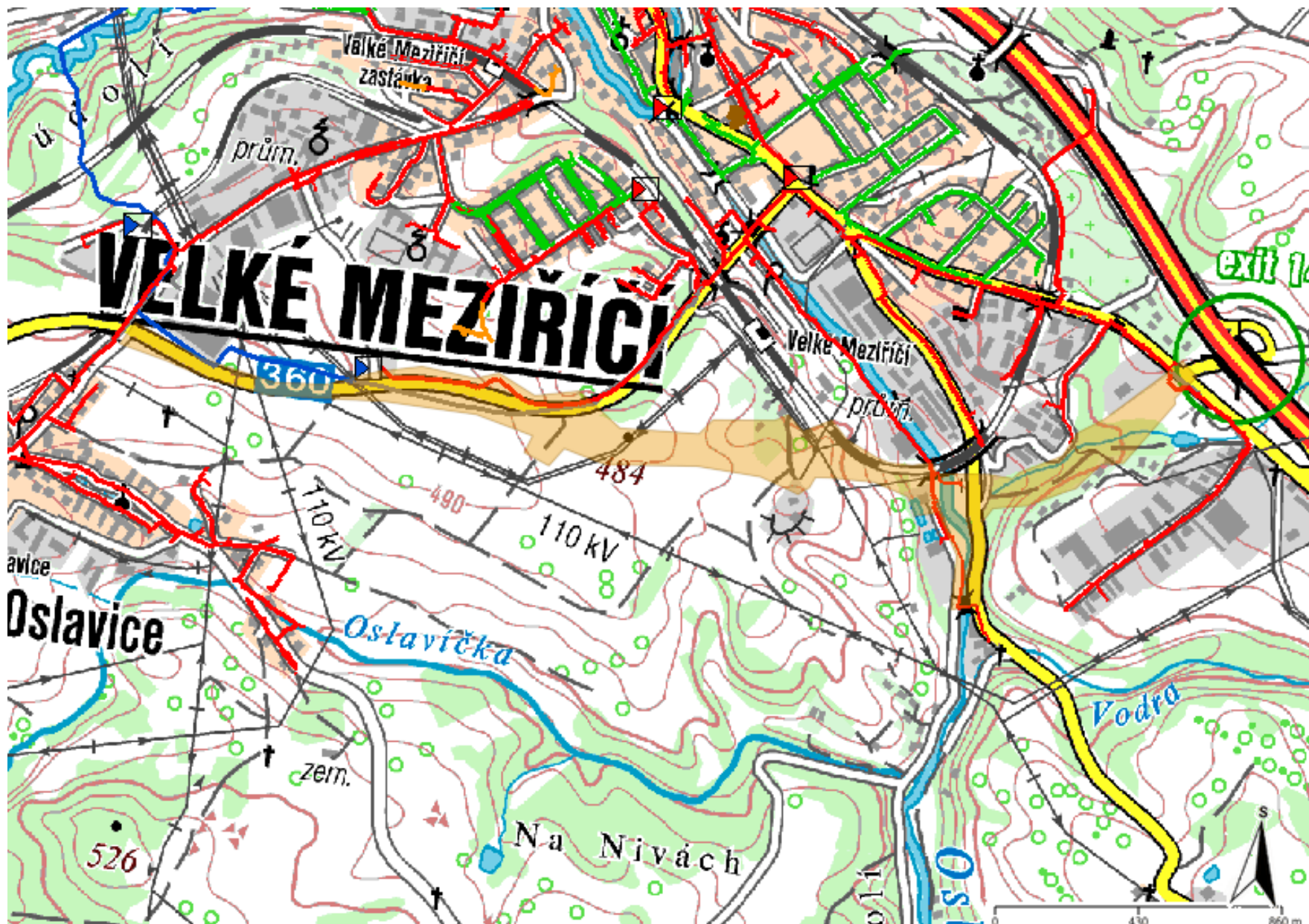


GasNet, s.r.o.
zastoupená společností GasNet Služby, s.r.o., IČ 27935311
Martina Pýchová
Technik externích požadavků-Morava
Oddělení zpracování ext.požadavků-Morava
MARTINA.PYCHOVA@GASNET.CZ

Přílohy: Orientační zakres plynárenského zařízení, Detailní zakres plynárenského zařízení

Příloha: Orientační zakres plynárenského zařízení. Tato příloha je nedílnou součástí stanoviska č. 5002301355 ze dne 29.01.2021.

Provozovatel DS: GasNet, s.r.o.; Stavebník: Stráský, Hustý a partneři s.r.o., Bohunická 133/50, 61900 Brno. K.ú.: Velké Meziříčí, Oslavice.

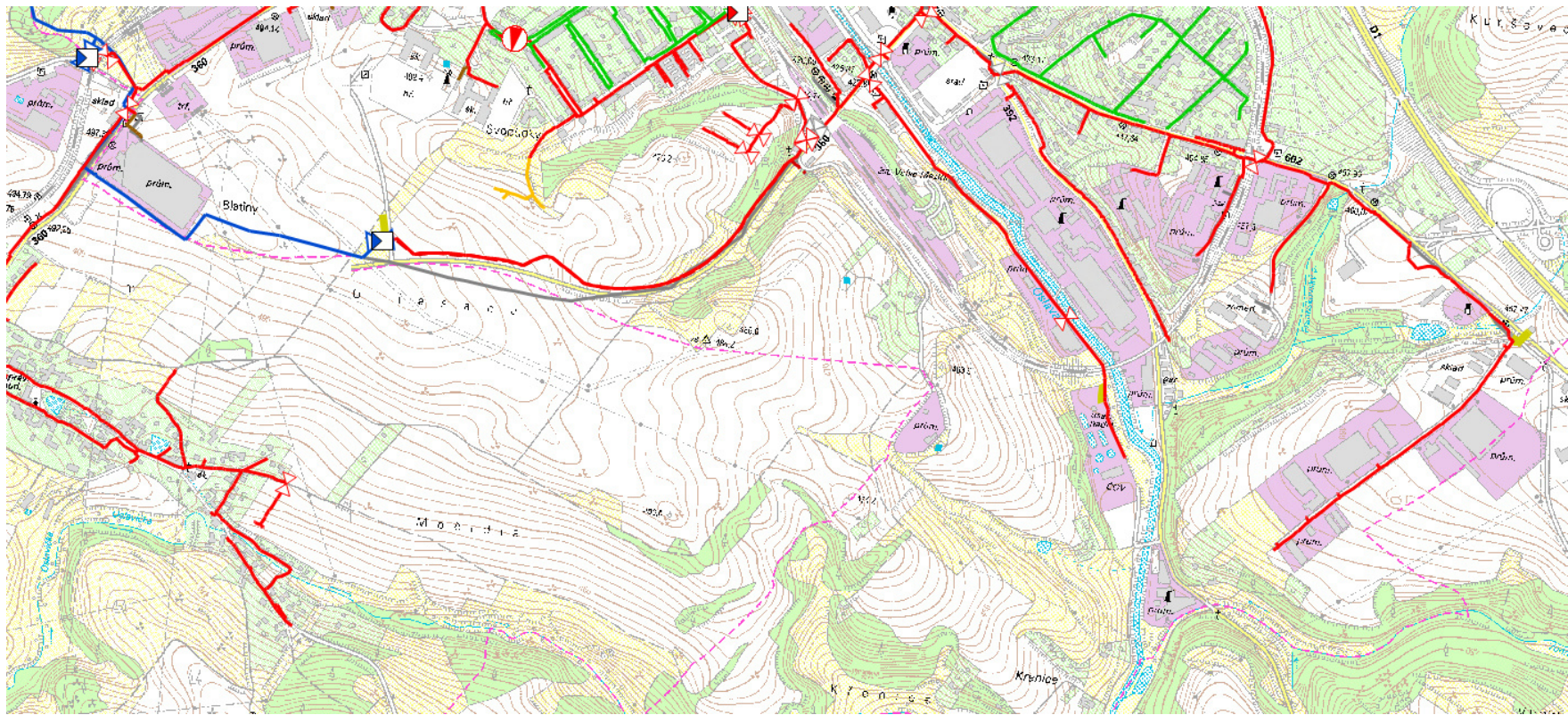


Legenda:

linie plynovodu	
	NTL
	STL
	VTL
	VWT
	nefunkční
	plánovaná stavba před realizací
	ve výstavbě, neuvedeno do provozu
	regulační stanice
	ochranné zařízení
	kabel
	elektropřípojka
	kabel protikorozní ochrany
	anodové uzemnění
	stanice katodové ochrany
	pásmo vlivu anodového uzemnění SKAO
	neplynovodní zařízení (linie/ bod)

Příloha: Detailní zakres plynárenského zařízení. Tato příloha je nedílnou součástí stanoviska č. 5002301355 ze dne 29.01.2021.

Provozovatel DS: GasNet, s.r.o.; Stavebník: Stráský, Hustý a partneři s.r.o., Bohunická 133/50 , 61900 Brno. K.ú.: Velké Meziříčí , Oslavice.



Legenda:

	linie plynovodu
	NTL
	STL
	VTL
	WTL
	nefunkční
	plánovaná stavba před realizací
	ve výstavbě, neuvedeno do provozu
	regulační stanice
	ochranné zařízení
	kabel
	elektropřípojka
	kabel protikorozní ochrany
	anodové uzemnění
	stanice katodové ochrany
	pásmo vlivu anodového uzemnění SKAO
	neplynovodní zařízení (linie/ bod)

V Brně dne: 11.2.2021
Číslo jednací: 21/000521
Platnost tohoto vyjádření končí dne: 11. 2. 2023
Vyřizuje:
Zdeněk Sýkora
sykora@itself.cz
+420533383342

Žadatel:
Stráský, Hustý a partneři s.r.o.
Kristýna Bílá
Bohunická 133/50
61900 Brno

Věc: Vyjádření k existenci sítí / předprojektové přípravě

Silnice II/360 Velké Meziříčí - JV obchvat

Katastrální území: Velké Meziříčí

Investor: Stráský, Hustý a partneři s.r.o.

Z hlediska zájmů fy. **itself s.r.o.**, Pálavské náměstí 11, Brno 628 00, **nemáme** ke shora uvedené akci připomínky.

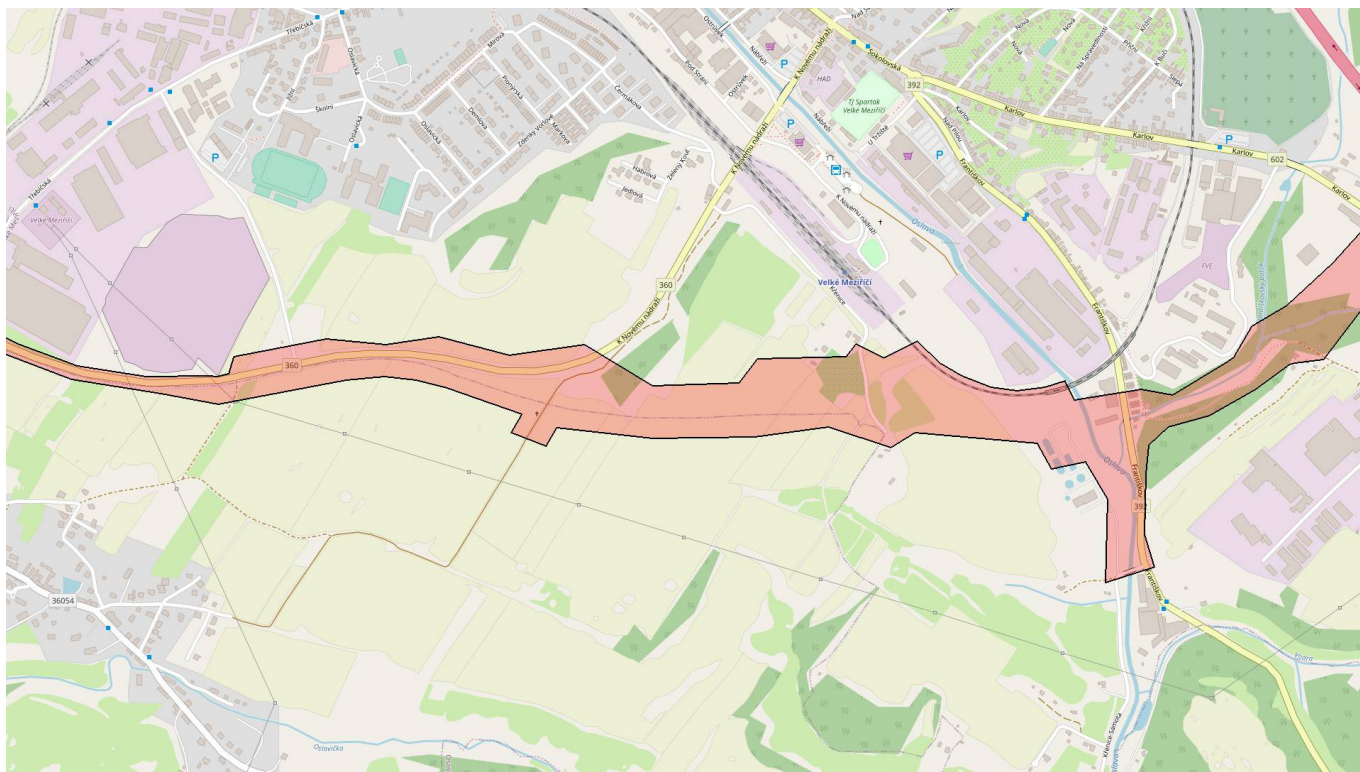
V lokalitě, vyznačené na přiložené situaci, se **nenacházejí** inženýrské sítě v naší správě.



itself
itself s.r.o., Pálavské nám. 4343/11
628 00 Brno, IČ 18826016, DIČ CZ18826016
zapsaná u KS Brno, odd. C, vl. 1274

Přílohy: přehledová situace - zájmové území stavby vyznačené žadatelem

Příloha k Vyjádření č.j. 21/000521
SITUAČNÍ VÝKRES - ZÁJMOVÉ ÚZEMÍ





Pomáhat a chránit

JID: PCR16ETRpo49256494



KRAJSKÉ ŘEDITELSTVÍ POLICIE KRAJE VYSOČINA

Odbor správy majetku
Oddělení správy nemovitého majetku

č. j.: KRPJ-1367-31/ČJ-2021-1600MN

Jihlava 18. února 2021

Počet listů: 1

Přílohy: 0

Stránský, Hustý a partneři s.r.o.

Kristýna Bílá

Bohunická 133/50

619 00 Brno

Vyjádření k existenci inženýrských sítí

Firma Stránský, Hustý a partneři s.r.o., Bohunická 133/50, 619 00 Brno, jako zpracovatel projektové dokumentace na akci: „**Silnice II/360 Velké Meziříčí – JV obchvat**“ požádal Krajské ředitelství policie kraje Vysočina o vyjádření k existenci inženýrských sítí a ostatních okolnostech souvisejících s výše uvedenou akcí.

Krajské ředitelství policie kraje Vysočina, oddělení správy nemovitého majetku na základě předložených podkladů **nemá připomínky** k výše uvedené akci. V zájmovém území připravované akce se **nenacházejí** inženýrské sítě a objekty v majetku a správě KŘP kraje Vysočina.

Toto vyjádření je platné po dobu jednoho roku.

Ing. Jiří Mach

vedoucí oddělení správy nemovitého majetku

podepsáno elektronicky

Vrchlického 46
587 24 Jihlava

Tel.: +420 974 261 242
+420 974 261 599

Email: krpj.e.osnm.sekret@pcr.cz
ID DS: x9nhptc

Ing. Jiří Mach

19.02.2021 10:01:34

Digitálně podepsal:

Ing. Jiří Mach
POLICIE ČR REPUBLIKY

Dle vod: opr. vn. n. podepsat

www.policie.cz

Vyjádření o existenci sítě elektronických komunikací a všeobecné podmínky ochrany sítě elektronických komunikací společnosti MATRIGO s.r.o.

Vydané podle § 101 zákona č. 127/2005 Sb., o elektronických komunikacích a o změně některých souvisejících zákonů (zákon o elektronických komunikacích), ve znění pozdějších předpisů a § 161 zákona č. 183/2006 Sb., o územním plánování a stavebním řádu (stavební zákon) či dle dalších příslušných právních předpisů

Naše značka:
02-05-21-1

Vyřizuje:
Ing. Adam Sedláček

Datum vystavení:
5. 2. 2021

Důvod vydání **Vyjádření**: **Stanovisko o existenci sítě**

Platnost tohoto Vyjádření končí dne: 5. 2. 2022

Žadatel	Stráský, Hustý a partneři s.r.o. Bohunická 133/50 619 00 Brno IČ: 18827527 Kontaktní osoba: Kristýna Bílá	
Název akce	Silnice II/360 Velké Meziříčí - JV obchvat	
Značka žádosti	2021326852	
Zájmové území	Okres	Žďár nad Sázavou
	Obec	Velké Meziříčí
	Kat. území/č. parcely	Velké Meziříčí – viz. zakres zájmového území

Žadatel shora označenou žádostí určil a vyznačil zájmové území, jakož i stanovil důvod pro vydání Vyjádření o existenci sítě elektronických komunikací a Všeobecných podmínek ochrany sítě elektronických komunikací společnosti Matrigo s.r.o. (dále jen Vyjádření).

Na základě určení a vyznačení zájmového území žadatelem a na základě stanovení důvodu pro vydání **Vyjádření** vydává společnost Matrigo s.r.o. následující **Vyjádření**:

Ve vyznačeném zájmovém území se nachází síť elektronických komunikací společnosti Matrigo s.r.o. (dále jen SEK) nebo její ochranné pásmo.

Existence a poloha SEK je zakreslena v příloženém výřezu/výřezích z účelové mapy SEK společnosti Matrigo s.r.o. Ochranné pásmo SEK je v souladu s ustanovením § 102 zákona č. 127/2005 Sb., o elektronických komunikacích a o změně některých souvisejících zákonů stanoveno rozsahem 1,5 m po stranách krajního vedení SEK a není v příloženém výřezu/výřezích z účelové mapy SEK společnosti Matrigo s.r.o. vyznačeno (dále jen Ochranné pásmo).

- 1) **Vyjádření** je platné pouze pro zájmové území určené a vyznačené žadatelem, jakož i pro důvod vydání **Vyjádření** stanovený žadatelem v žádosti.

Žadatel není oprávněn toto Vyjádření, jakož i přílohy jež jsou součástí tohoto Vyjádření, použít pro účely územního řízení, stavebního řízení, či pro jakékoliv jiné řízení před správním orgánem, kde by mohla být stanovena povinnost žadatele předložit vyjádření vlastníka technické infrastruktury ve smyslu ustanovení § 161 zákona č. 183/2006 Sb. o územním plánování a stavebním řádu.

Vyjádření pozbývá platnosti uplynutím doby platnosti v tomto *Vyjádření* uvedeném, změnou rozsahu zájmového území či změnou důvodu vydání *Vyjádření* uvedeného v žádosti, nesplněním povinnosti stavebníka dle bodu (3) tohoto *Vyjádření*, a nebo pokud se žadatel či stavebník bezprostředně před zahájením realizace stavby ve vyznačeném zájmovém území prokazatelně neujistí u společnosti Matrigo s.r.o. o tom, zda toto *Vyjádření* v době bezprostředně předcházející zahájení realizace stavby ve vyznačeném zájmovém území stále odpovídá skutečnosti, to vše v závislosti na tom, která ze skutečností rozhodná pro pozbytí platnosti tohoto *Vyjádření* nastane nejdříve.

- 2) **Podmínky ochrany SEK jsou stanoveny v tomto *Vyjádření* a ve Všeobecných podmínkách ochrany SEK společnosti Matrigo s.r.o., které jsou nedílnou součástí tohoto *Vyjádření*. Stavebník, nebo jím pověřená třetí osoba, je povinen řídit se těmito Všeobecnými podmínkami ochrany SEK společnosti Matrigo s.r.o.**
- 3) Stavebník, nebo jím pověřená třetí osoba, je povinen **pouze pro případ že**
 - a) existence a poloha SEK, jež je zakreslena v přiloženém výřezu/výřezech z účelové mapy SEK společnosti Matrigo s.r.o.
 - b) toto *Vyjádření*, včetně Všeobecných podmínek ochrany SEK **nepředstavuje dostatečnou informaci pro záměr, pro který podal shora označenou žádost nebo pro zpracování projektové dokumentace stavby, která koliduje se SEK, nebo zasahuje do Ochranného pásma SEK**, vyzvat písemně společnost Matrigo s.r.o. k upřesnění podmínek ochrany SEK, a to prostřednictvím pověřené osoby společnosti Matrigo s.r.o. pověřeného ochranou sítě – **Ing. Adam Sedláček, e-mail: adam.sedlacek@matrigo.cz, telefon: 565 555 114 (dále jen POS)**
- 4) Před realizací požadujeme vytýčit toto zařízení dle polohové dokumentace – (Ing. Sedláček 565 555 114).
- 5) **Přeložení SEK zajistí její vlastník, společnost Matrigo s.r.o.** Stavebník, který vyvolal překládku SEK je dle ustanovení § 104 odst. 17 zákona č. 127/2005 Sb., o elektronických komunikacích a o změně některých souvisejících zákonů povinen uhradit společnosti Matrigo s.r.o. veškeré náklady na nezbytné úpravy dotčeného úseku SEK, a to na úrovni stávajícího technického řešení.
- 6) Před záhozem SEK bude provedena jejich kontrola (Ing. Sedláček 565 555 114). O této kontrole bude proveden zápis do stavebního deníku. Po dokončení stavby bude společností Matrigo s.r.o. vydán závěrečný zápis, který bude použit ke kolaudaci.
- 7) **Pro účely přeložení SEK dle bodu (5) tohoto *Vyjádření* je stavebník povinen uzavřít se společností Matrigo s.r.o. Smlouvu a realizaci překládky SEK.**
- 8) Společnosti Matrigo s.r.o. prohlašuje, že žadateli byly pro jim určené a vyznačené zájmové území poskytnuty veškeré, ke dni podání shora označené žádosti, dostupné informace o SEK.
- 9) Žadateli převzetím tohoto *Vyjádření* vzniká povinnost poskytnuté informace a data užít pouze k účelu, pro který mu byla tato poskytnuta. Žadatel není oprávněn poskytnuté informace a data rozmnožovat, rozšiřovat, pronajímat, půjčovat či jinak užívat bez souhlasu společnosti Matrigo s.r.o. V případě porušení těchto povinností vznikne žadateli odpovědnost vyplývající z platných právních předpisů, zejména předpisů práva autorského.

V případě dotazů k *Vyjádření* lze kontaktovat společnost Matrigo s.r.o. prostřednictvím POS.

- e-mail: adam.sedlacek@matrigo.cz
- telefon: 565 555 114

Přílohami *Vyjádření* jsou:

- Všeobecné podmínky ochrany SEK společnosti Matrigo s.r.o.
- Situační výkres (obsahuje zájmové území určené a vyznačené žadatelem a výřezy účelové mapy SEK)



Ing. Adam Sedláček

Všeobecné podmínky ochrany SEK společnosti Matrigo s.r.o.

I. Obecná ustanovení

1. Stavebník, nebo jím pověřená třetí osoba, je povinen při provádění jakýchkoliv činností, zejména stavebních nebo jiných prací, při odstraňování havárií a projektování staveb, řídit se platnými právními předpisy, technickými a odbornými normami (včetně doporučených), správnou praxí v oboru stavebnictví a technologickými postupy a učinit veškerá opatření nezbytná k tomu, aby nedošlo k poškození nebo ohrožení sítě elektronických komunikací ve vlastnictví společnosti *Matrigo s.r.o.* a je výslovně srozuměn s tím, že SEK jsou součástí veřejné komunikační sítě, jsou zajišťovány ve veřejném zájmu a jsou chráněny právními předpisy.
2. Při jakékoliv činnosti v blízkosti vedení SEK je stavebník, nebo jím pověřená třetí osoba, povinen respektovat ochranné pásmo SEK tak, aby nedošlo k poškození nebo zamezení přístupu k SEK. Při křížení nebo souběhu činností se SEK je povinen řídit se platnými právními předpisy, technickými a odbornými normami (včetně doporučených), správnou praxí v oboru stavebnictví a technologickými postupy. Při jakékoliv činnosti ve vzdálenosti menší než 1 m od krajního vedení vyznačené trasy podzemního vedení SEK (dále jen PVSEK) nesmí používat mechanizačních prostředků a nevhodného nářadí.
3. Pro případ porušení kterékoliv z povinností stavebníka, nebo jím pověřené třetí osoby, založené Všeobecnými podmínkami ochrany SEK společnosti *Matrigo s.r.o.* je stavebník, nebo jím pověřená třetí osoba, odpovědný za veškeré náklady a škody, které společnosti *Matrigo s.r.o.* vzniknou porušením jeho povinností.
4. V případě, že budou zemní práce zahájeny po uplynutí doby platnosti tohoto Vyjádření, nelze toto Vyjádření použít jako podklad pro vytyčení a je třeba požádat o vydání nového Vyjádření.
5. Bude-li žadatel na společnosti *Matrigo s.r.o.* požadovat, aby se jako účastník správního řízení, pro jehož účely bylo toto Vyjádření vydáno, vzdala práva na odvolání proti rozhodnutí vydanému ve správním řízení, pro jehož účely bylo toto Vyjádření vydáno, je povinen kontaktovat POS.

II. Součinnost stavebníka při činnostech v blízkosti SEK

1. Započetí činnosti je stavebník, nebo jím pověřená třetí osoba, povinen oznámit POS. Oznámení bude obsahovat číslo Vyjádření, k němuž se vztahují tyto podmínky.
2. Před započatím zemních prací či jakékoliv jiné činnosti je stavebník, nebo jím pověřená třetí osoba, povinen zajistit vyznačení tras PVSEK na terénu dle polohopisné dokumentace. S vyznačenou trasou PVSEK prokazatelně seznámí všechny osoby, které budou a nebo by mohly činnosti provádět.
3. Stavebník, nebo jím pověřená třetí osoba, je povinen upozornit jakoukoliv třetí osobu, jež bude provádět zemní práce, aby zjistila nebo ověřila stranovou a hloubkovou polohu PVSEK příčnými sondami, a je srozuměn s tím, že možná odchylka uložení středu trasy PVSEK, stranová i hloubková, činí +/- 30 cm mezi skutečným uložením PVSEK a polohovými údaji ve výkresové dokumentaci.
4. Při provádění zemních prací v blízkosti PVSEK je stavebník, nebo jím pověřená třetí osoba, povinen postupovat tak, aby nedošlo ke změně hloubky uložení nebo prostorového uspořádání PVSEK. Odkryté PVSEK je stavebník, nebo jím pověřená třetí osoba, povinen zabezpečit proti prověšení, poškození a odcizení.

5. Při zjištění jakéhokoliv rozporu mezi údaji v projektové dokumentaci a skutečností je stavebník, nebo jím pověřená třetí osoba, povinen bez zbytečného odkladu přerušit práce a zjištění rozporu oznámit *POS*. V přerušených pracích lze pokračovat teprve poté, co od *POS* prokazatelně obdržel souhlas k pokračování v pracích.

6. V místech, kde *PVSEK* vystupuje ze země do budovy, rozváděče, na sloup apod. je stavebník, nebo jím pověřená třetí osoba, povinen vykonávat zemní práce se zvýšenou mírou opatrnosti s ohledem na ubývající krytí nad *PVSEK*. Výkopové práce v blízkosti sloupů nadzemního vedení *SEK* (dále jen *NVSEK*) je povinen provádět v takové vzdálenosti, aby nedošlo k narušení jejich stability, to vše za dodržení platných právních předpisů, technických a odborných norem, správné praxi v oboru stavebnictví a technologických postupů.

7. Při provádění zemních prací, u kterých nastane odkrytí *PVSEK*, stavebník, nebo jím pověřená třetí osoba před zakrytím *PVSEK* vyzve *POS* ke kontrole. Zához je stavebník oprávněn provést až poté, kdy prokazatelně obdržel souhlas *POS*.

8. Stavebník, nebo jím pověřená třetí osoba, není oprávněn manipulovat s kryty kabelových komor a vstupovat do kabelových komor bez souhlasu společnosti *Matrigo s.r.o.*.

9. Stavebník, nebo jím pověřená třetí osoba, není oprávněn trasu *PVSEK* mimo vozovku přejíždět vozidly nebo stavební mechanizací, a to až do doby, než *PVSEK* řádně zabezpečí proti mechanickému poškození. Stavebník, nebo jím pověřená třetí osoba, je povinen projednat s *POS* způsob mechanické ochrany trasy *PVSEK*. Při přepravě vysokého nákladu nebo mechanizace pod trasou *NVSEK* je stavebník, nebo jím pověřená třetí osoba, povinen respektovat výšku *NVSEK* nad zemí.

10. Stavebník, nebo jím pověřená třetí osoba, není oprávněn na trase *PVSEK* (včetně ochranného pásma) jakkoliv měnit niveletu terénu, vysazovat trvalé porosty ani měnit rozsah a konstrukci zpevněných ploch (např. komunikací, parkovišť, vjezdů aj.).

11. Stavebník, nebo jím pověřená třetí osoba, je povinen manipulační a skladové plochy zřizovat v takové vzdálenosti od *NVSEK*, aby činnosti na/v manipulačních a skladových plochách nemohly být vykonávány ve vzdálenost menší než 1m od *NVSEK*.

12. Stavebník, nebo jím pověřená třetí osoba, není oprávněn užívat, přemísťovat a odstraňovat technologické, ochranné a pomocné prvky *SEK*.

13. Stavebník, nebo jím pověřená třetí osoba, není oprávněn bez předchozího projednání, jakkoliv manipulovat s případně odkrytými prvky *SEK*, zejména s ochrannou skříní optických spojek, optickými spojkami, technologickými rezervami či jakýmkoliv jiným zařízením *SEK*.

14. Stavebník, nebo jím pověřená třetí osoba, je povinen každé poškození či krádež *SEK* neprodleně od okamžiku zjištění takové skutečnosti, oznámit *POS* na telefonní číslo: 739 045 876

III. Práce v objektech a odstraňování objektů

1. Stavebník, nebo jím pověřená třetí osoba, je povinen před zahájením jakýchkoliv prací v budovách a jiných objektech, kterými by mohl ohrozit stávající *SEK*, prokazatelně kontaktovat *POS* a zajistit u společnosti *Matrigo s.r.o.* bezpečné odpojení *SEK*.

2. Při provádění činností v budovách a jiných objektech je stavebník, nebo jím pověřená třetí osoba, povinen v souladu s právními předpisy, technickými a odbornými normami (včetně doporučených), správnou praxí v oboru stavebnictví a technologickými postupy provést mimo jiné průzkum vnějších i vnitřních vedení *SEK* na omítce i pod ní.

IV. Součinnost stavebníka při přípravě stavby

1. Pokud činností stavebníka, nebo jím pověřené třetí osoby, k níž je třeba povolení správního orgánu dle zvláštního právního předpisu, dojde k ohrožení či omezení *SEK*, je stavebník, nebo jím pověřená třetí osoba, povinen kontaktovat *POS* a předložit zakreslení *SEK* do příslušné dokumentace stavby (projektové, realizační, koordinační atp.).

2. V případě, že pro činnosti stavebníka, nebo jím pověřené třetí osoby, není třeba povolení správního orgánu dle zvláštního právního předpisu, je stavebník, nebo jím pověřená třetí osoba, povinen předložit zakreslení trasy *SEK* i s příslušnými kótami do zjednodušené dokumentace (katastrální mapa, plánek), ze které bude zcela patrná míra dotčení *SEK*.

3. Při projektování stavby, rekonstrukce či přeložky vedení a zařízení silových elektrických sítí, elektrických trakcí vlaků a tramvají, nejpozději však před zahájením správního řízení ve věci povolení stavby, rekonstrukce či přeložky vedení a zařízení silových elektrických sítí, elektrických trakcí vlaků a tramvají, je stavebník, nebo jím pověřená třetí osoba, povinen provést výpočet rušivých vlivů, zpracovat ochranná opatření a předat je *POS*.

4. Při projektování stavby, při rekonstrukci, která se nachází v ochranném pásmu radiových tras společnosti *Matrigo s.r.o.* a překračuje výšku 15 m nad zemským povrchem, a to včetně dočasných objektů zařízení staveniště (jeřáby, konstrukce, atd.), nejpozději však před zahájením správního řízení ve věci povolení takové stavby, je stavebník nebo jím pověřená třetí osoba, povinen kontaktovat *POS*. Ochranné pásmo radiových tras v šíři 50 m je zakresleno do situačního výkresu. Je tvořeno dvěma podélnými pruhy o šíři 25 m po obou stranách radiového paprsku v celé jeho délce, resp. 25 m kruhem kolem vysílacího radiového zařízení.

5. Pokud by navrhované stavby (produktovody, energovody aj.) svými ochrannými pásmy zasahovaly do prostoru stávajících tras a zařízení *SEK*, či do jejich ochranných pásem, je stavebník, nebo jím pověřená třetí osoba, povinen realizovat taková opatření, aby mohla být prováděna údržba a opravy *SEK*, a to i za použití mechanizace, otevřeného plamene a podobných technologií.

V. Křížení a souběh se SEK

1. Stavebník, nebo jím pověřená třetí osoba, je povinen v místech křížení *PVSEK* se sítěmi technické infrastruktury, pozemními komunikacemi, parkovacími plochami, vjezdy atp. ukládat *PVSEK* v zákonnými předpisy stanovené hloubce a chránit *PVSEK* chráničkami s přesahem minimálně 0.5 m na každou stranu od hrany křížení. Chráničku je povinen utěsnit a zamezit vnikání nečistot.

2. Stavebník nebo jím pověřená třetí osoba, je výslovně srozuměn s tím, že v případě, kdy hodlá umístit stavbu sjezdu či vjezdu, je povinen stavbu sjezdu či vjezdu umístit tak, aby metalické kabely *SEK* nebyly umístěny v hloubce menší než 0,6 m a optické nebyly umístěny v hloubce menší než 1 m.

3. Stavebník, nebo jím pověřená třetí osoba, je povinen základy (stavby, opěrné zdi, podezdívky apod.) umístit tak, aby dodržel minimální vodorovný odstup 1,5 m od krajního vedení, případně kontaktovat *POS*.

4. Stavebník, nebo jím pověřená třetí osoba, není oprávněn trasy *PVSEK* znepřístupnit (např. zabetonováním).

5. Stavebník, nebo jím pověřená třetí osoba, je při křížení a souběhu stavby nebo sítě technické infrastruktury s kabelovodem povinen zejména:

- pokud plánované stavby nebo trasy sítě technické infrastruktury budou umístěny v blízkosti kabelovodu ve vzdálenosti menší než 2 m nebo při křížení kabelovodu ve vzdálenosti menší než 0,5 m nad nebo kdekoliv pod kabelovodem, předložit *POS* zakreslení v příčných řezech,
- do příčného řezu zakreslit také profil kabelové komory v případě, kdy jsou sítě technické infrastruktury či stavby umístěny v blízkosti kabelové komory ve vzdálenosti menší než 2 m,
- neumísťovat nad trasou kabelovodu v podélném směru sítě technické infrastruktury,
- předložit *POS* vypracovaný odborný statický posudek včetně návrhu ochrany tělesa kabelovodu pod stavbou, ve vjezdu nebo pod zpevněnou plochou,
- nezakrývat vstupy do kabelových komor, a to ani dočasně,
- projednat s *POS*, nejpozději ve fázi projektové přípravy, jakékoliv výkopové práce, které by mohly být vedeny v úrovni či pod úrovní kabelovodu nebo kabelové komory

Příloha k Vyjádření: 02-05-21-1

Číslo žádosti: 2021326852

Žadatel: Stráský, Hustý a partneři s.r.o.
Název akce: Silnice II/360 Velké Meziříčí - JV obchvat
Kat. území: Velké Meziříčí

LEGENDA ZNAČENÍ:

- Zaměřený průběh trasy optického kabelu
- Katastrální hranice
- Stavební objekty

Zájmové území:



2598

2523/8

238/27

23/7

238/28

251/7

251/1

251/8

5913/3

5913/18

62

238/30

238/52




2

→ 2467/16 2467/15 → 2467/13

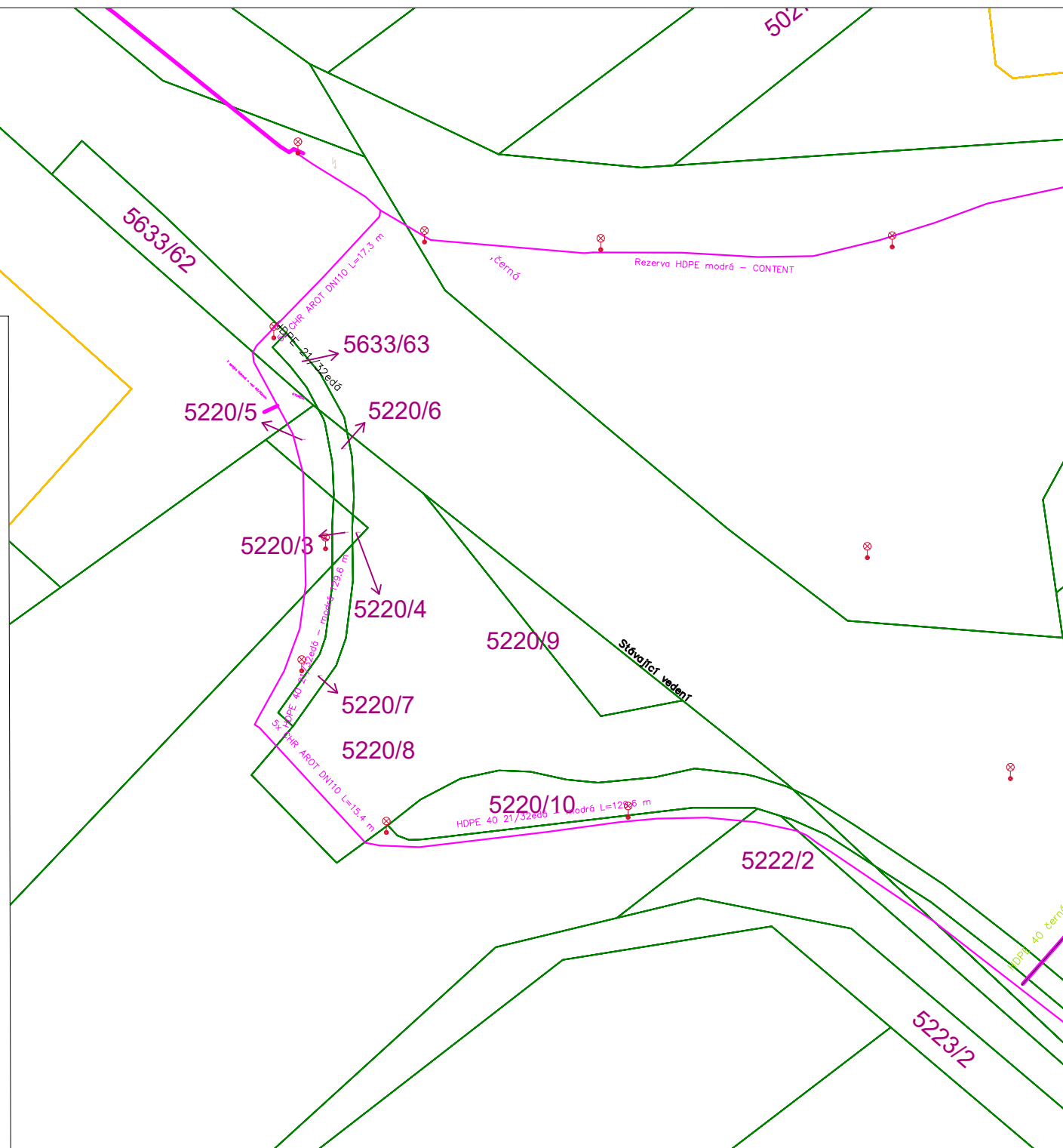
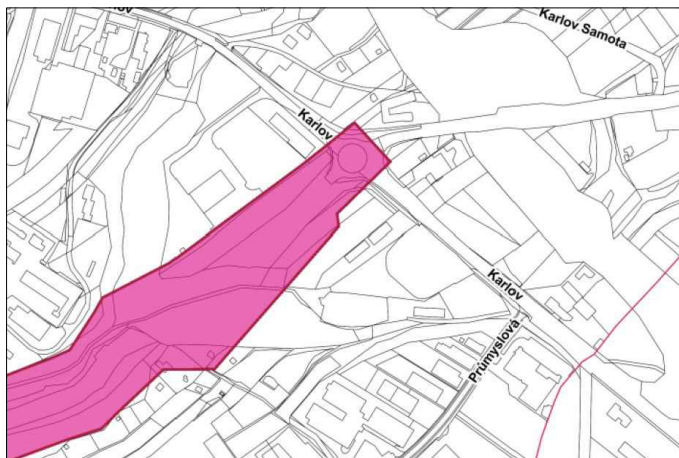
Číslo žádosti: 2021326852

Žadatel: Stráský, Hustý a partneři s.r.o.
Název akce: **Silnice II/360 Velké Meziříčí - JV obchvat**
Kat. území: Velké Meziříčí

LEGENDA ZNAČENÍ:

-  Zaměřený průběh trasy optického kabelu
-  Katastrální hranice
-  Stavební objekty

Zájmové území:





MĚSTO VELKÉ MEZIŘÍČÍ

ODBOR SPRÁVY MAJETKU A BYTŮ

Stráský, Hustý a partneři s.r.o.
Kristýna Bílá
Bohunická č. 133/50
619 00 Brno

Váš dopis/ze dne	Číslo jednací	Vyřizuje/telefon	Ve Velkém Meziříčí
29.01.2021	SMB/5864/2021-kasp /83/2021	Ing. Martin Kašpar 566 781 215	05.02.2021

VĚC: Vyjádření k existenci inž. sítí

Dobrý den,

k Vámi podané žádosti č. 2021326852 ze dne 28.1.2021 sdělujeme, že ve Vámi vymezeném prostoru je v naší evidenci zakreslena dešťová kanalizace města Velké Meziříčí. V příloze zasíláme výřez z naší evidence.

S pozdravem

Ing. Martin Kašpar
oddělení majetkoprávní



Evid. č. žádosti: 2021326852

Pořadové číslo polygonu: 1

Katastrální území: Oslavice (Žďár nad Sázavou) 713198; Velké Meziříčí (Žďár nad Sázavou) 779091

Popis polygonu:

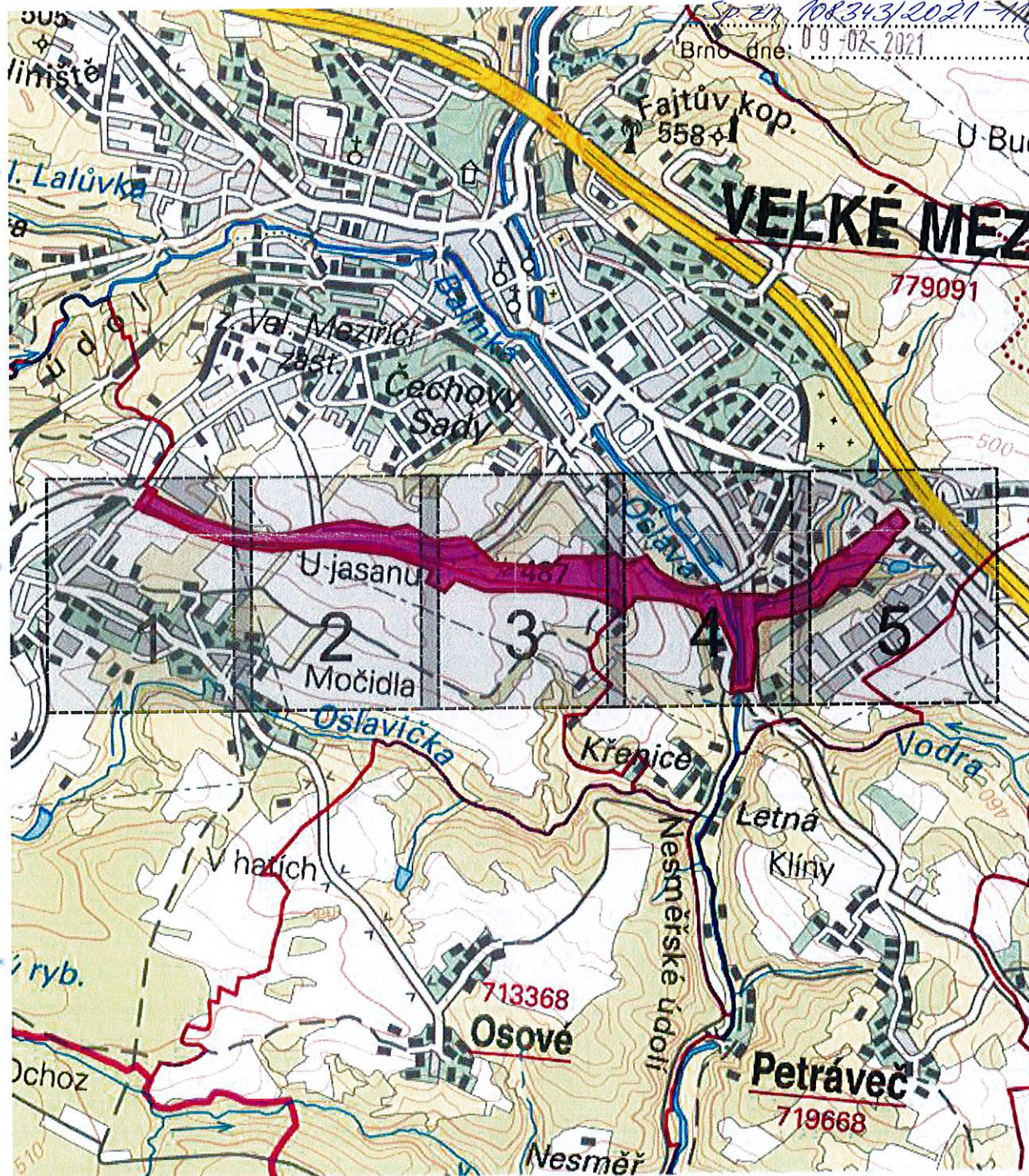
SNM MO

zastoupená Bc. Zuzanou PERNICOVOU

Polygon 1 - Mapa širších vztahů

/Oddělení ochrany územních zájmů
V zájmovém prostoru dle přiložené dokumentace nevedou
OdÚZ MORAVA Inženýrské sítě nebo zařízení AČR.
Toto stanovisko platí po dobu jednoho roku,
ale není souhlasem pro potřeby územního řízení
nebo stavebního povolení.

Brno dne: 09-02-2021
Sp.zn. 108343/2021-1100-012-02



0 200 400 600m

Podkladová data © CÚZK

Naše zn.: VYJNEJ-2021-00694-01

Vyřizuje: Barbora Vlková

Mobil: 605510867

E-mail: lkaspar@nej.cz

Stráský, Hustý a partneři s.r.o.

Kristýna Bílá

Bohunická 133

61900 Brno

V praze dne 10. 2. 2021

VYJÁDŘENÍ O EXISTENCI SÍTĚ ELEKTRONICKÝCH KOMUNIKACÍ společnosti Nej.cz s.r.o.

Žadatel(ka), společnost Stráský, Hustý a partneři s.r.o., Bohunická 133, 61900 Brno (dále jen "žadatel") podal(a) dne 28. 1. 2021 žádost o vyjádření ke stavební akci nazvané

Silnice II/360 Velké Meziříčí - JV obchvat

přičemž stanovil(a) důvod žádosti a oblast dotčeného zájmového území, v němž bude stavba probíhat. Na základě určení a vyznačení zájmového území a na základě stanovení důvodu pro vydání vyjádření vydává společnost Nej.cz s.r.o., Kaplanova 2252/8, 148 00 Praha 4, jakožto vlastník technické infrastruktury v souladu s ustanovením § 101 zákona č. 127/2005 Sb., o elektronických komunikacích a o změně některých souvisejících zákonů (zákon o elektronických komunikacích), ve znění pozdějších předpisů a § 161 zákona č. 183/2006 Sb., o územním plánování a stavebním řádu (stavební zákon) či dle dalších příslušných právních předpisů a v souladu s příslušnými ustanoveními zákona č. 89/2012Sb. občanského zákoníku v platném znění, následující vyjádření:

Ve vyznačeném zájmovém území se nenachází vedení a zařízení sítě elektronických komunikací (dále jen „SEK“) společnosti Nej.cz s.r.o.

Společnost Nej.cz s.r.o. souhlasí s předmětnou stavební akcí a zároveň souhlasí s vydáním příslušného správního rozhodnutí stavebním úřadem pro povolení předmětné stavební akce (rozhodnutí o umístění stavby, stavební povolení či jiné).

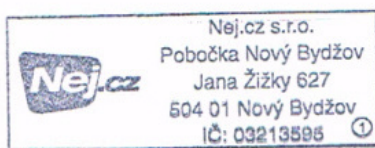
Další ustanovení a informace:

- Vyjádření je platné pouze pro zájmové území určené a vyznačené žadatelem. Změní-li se zájmové území či dojde-li ke změnám v projektové dokumentaci, je nutno požádat o nové vyjádření!
- **Platnost vyjádření je 1 rok od vydání, vyjádření tedy pozbývá platnosti dnem**

10. 2. 2022

- Platnost vyjádření nelze prodloužit a je nutné vždy žádat o vystavení nového vyjádření.
- Upozorňujeme, že zpracovatel nenese odpovědnost za škody, které by mohly vzniknout nesprávně či neúplně poskytnutými údaji včetně nesprávného či neúplného zákresu zájmového území. Žadatel bere na vědomí, že jakékoliv poskytnuté informace o síti Nej.cz s.r.o. smí být použita pouze k účelu, pro který byla poskytnuta (nejčastěji ve věci spojené se zpracováním projektové dokumentace, získáním povolení od stavebního úřadu a realizaci stavební akce). Případná námi poskytnutá data není povoleno používat k jiným účelům (zejména rozmnožovat a půjčovat, prodávat či pronajímat třetím stranám, používat jako zdroj pro své informační systémy, ani je používat jako podklad při projektování jiných staveb).
- Dotazy, oznámení či žádosti o sdělení kontaktu na techniky Nej.cz s.r.o. směřujte na pracovníka ochrany sítě (POS). Tím je osoba, která vydala toto vyjádření (viz kontakt níže). Pro doručování písemností použijte adresu níže v dokumentu.

V praze dne 10. 2. 2021



Barbora Vlková
specialista technické dokumentace
mob.: 605510867
e-mail: lkaspar@nej.cz

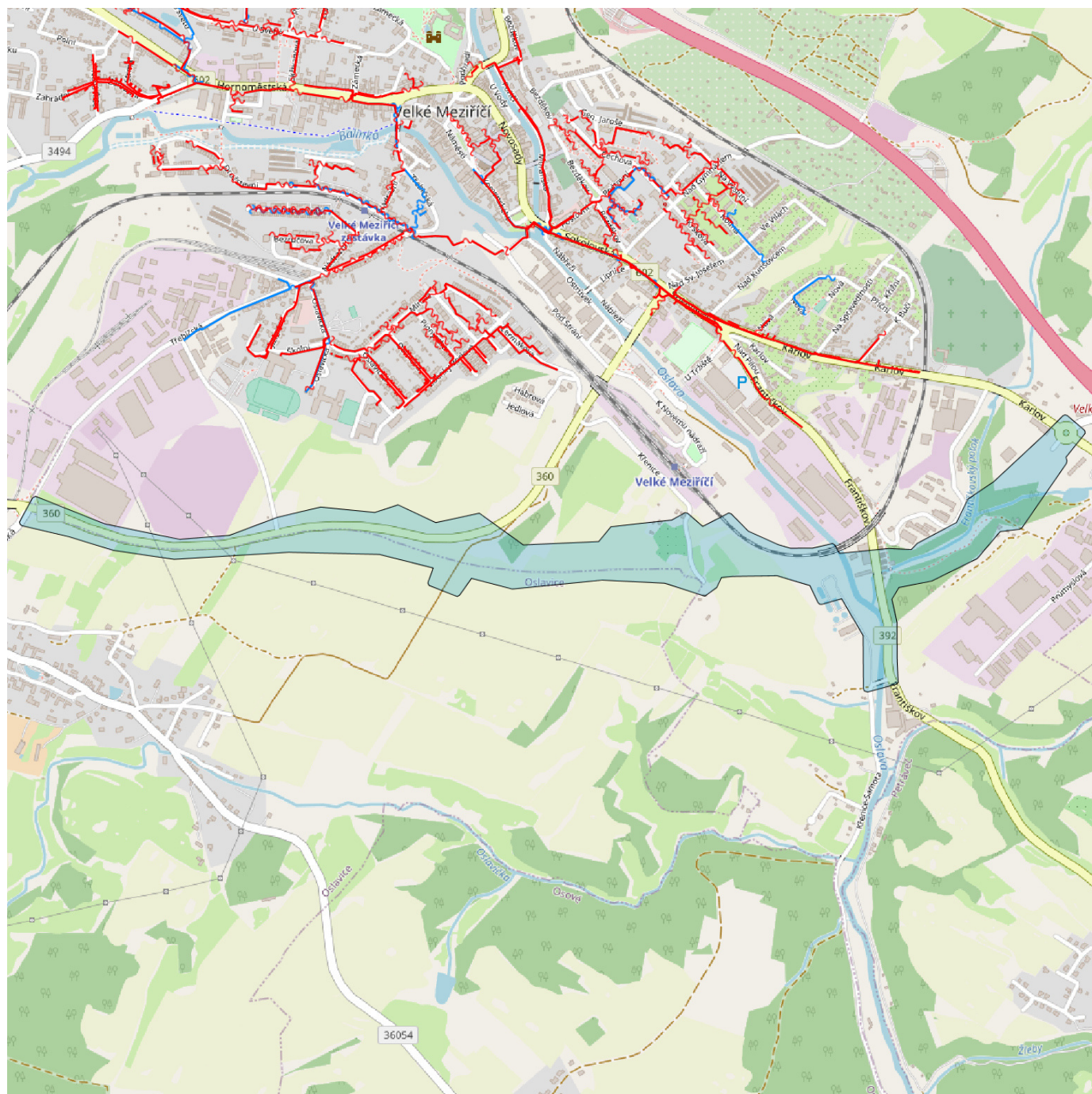
Sídlo společnosti:
Nej.cz s.r.o.
Kaplanova 2252/8
148 00 Praha 4

Adresa pro doručování písemností:
Nej.cz s.r.o.,
pobočka Nový Bydžov
Jana Žižky 627
504 01 Nový Bydžov

Přílohy:

1x zákres zájmového území

Příloha č.1: Zákres zájmového území k vyjádření zn.VYJNEJ-2021-00694-01



Legenda:

	Rozsah zájmového území		Zemní koaxiální vedení, zaměřené
	Zemní optické vedení, zaměřené		Zemní koaxiální vedení, nezaměřené
	Zemní optické vedení, nezaměřené		Nadzemní koaxiální vedení (převěs)
	Nadzemní optické vedení (převěs)		Koaxiální trasa v kolektoru / kabelovodu
	Optická trasa v kolektoru / kabelovodu		Koaxiální trasa vedená vnitřkem domu
	Cizí zemní trasa, v níž jsou pronajmuté optické kabely		Směrový radioreléový spoj
	Cizí nadzemní trasa, v níž jsou pronajmuté optické kabely		HDP trubky, zaměřené
	Cizí kolektorová trasa, v níž jsou pronajmuté optické kabely		HDP trubky, nezaměřené
	Optická trasa vedená vnitřkem domu		Pronajaté zemní koaxiální vedení
			Pronajaté nadzemní koaxiální vedení

Vygenerováno aplikací Sítě fy RTNext



Stráský, Hustý a partneři s.r.o.
Kristýna Bílá
Bohunická 133/50
619 00 Brno

Naše značka:
1099/21/OVP/N

Datum:
29.1.2021

**Toto vyjádření je vydáváno ve smyslu zákona č. 458/2000 Sb. a zákona č. 183/2006 Sb.,
má platnost 2 roky od data jeho vydání.**

Věc: Silnice II/360 Velké Meziříčí - JV obchvat

okres: Žďár nad Sázavou
k.ú.: Oslavice, Velké Meziříčí

**NEZASAHUJE do bezpečnostního pásma VTL plynovodu a ochranného pásma
telekomunikačního vedení NET4GAS, s.r.o.**

V další korespondenci uvádějte vždy číslo našeho vyjádření.

NET4GAS, s.r.o.
Na Hřebenech II 1718/8, P.O.BOX 22
140 21 Praha 4 - Nusle
IČ: 27260364
DIČ: CZ27260364 (43)

Aleš Novák
Manažer, Dokumentace soustavy

Žádosti o vyjádření k VTL plynovodům a telekomunikačnímu vedení NET4GAS, s.r.o. zasílejte pomocí
elektronické podatelny: www.net4gas.cz (Přepavní soustava - Žádost o vyjádření).



Příloha k vyjádření: 1099/21/OVP/N

Seznam souřadnic předmětu vyjádření:

Souřadnice jsou uvedeny v souřadnicovém systému jednotné trigonometrické sítě katastrální (S-JTSK).

Polygon č. 1 / 1

Y [m]	X [m]
637482.539	1139343.330
637437.524	1139401.538
637671.910	1139669.296
637728.566	1139662.311
637833.232	1139717.631
638058.656	1139805.473
638080.176	1139852.392
638080.176	1139936.353
638091.818	1140015.375
638084.409	1140082.050
638180.012	1140095.456
638156.729	1139933.884
638204.706	1139835.459
638286.904	1139814.645
638305.601	1139759.964
638402.967	1139725.039
638568.420	1139708.459
638636.859	1139752.203
638733.520	1139693.642
638991.048	1139660.834
639189.309	1139663.303
639385.453	1139639.667
639409.442	1139671.770
639485.642	1139634.728
639438.722	1139578.637
639558.314	1139504.201

Y [m]	X [m]
639825.367	1139448.109
640072.311	1139484.092
640103.708	1139457.987
640161.916	1139450.931
640331.602	1139420.945
640647.338	1139277.012
640611.002	1139238.912
640504.816	1139295.356
640366.527	1139370.145
640171.794	1139412.126
640099.122	1139420.592
640044.441	1139414.242
640027.508	1139376.495
639855.000	1139364.148
639775.272	1139363.795
639578.775	1139394.840
639510.689	1139376.142
639411.558	1139452.695
639287.381	1139434.351
639178.020	1139548.651
638945.187	1139572.992
638891.564	1139515.842
638722.584	1139534.892
638671.078	1139511.256
638601.228	1139551.473
638532.084	1139527.131
638416.020	1139636.140
638340.878	1139659.070
638221.640	1139651.309
638206.470	1139693.995
638060.773	1139683.059
638015.618	1139698.228
637876.976	1139643.195
637857.220	1139635.434
637804.657	1139574.051
637722.107	1139525.367
637495.271	1139352.506

Kristýna Bílá

Od: PC NEXT s.r.o. <pcnext@pcnext.cz>
Odesláno: 10. února 2021 15:47
Komu: k.bila@shp.eu
Předmět: Fw: Žádost o vyjádření č. 2021326852 - Bílá Kristýna - Stráský, Hustý a partneři s.r.o. - (26895862 č. 2021326852)

Příznak pro zpracování: Zpracovat
Stav příznaku: Opatřeno příznakem

Dobrý den,
v předmětně lokalitě máme vedeny bezdrátové sítě, konkrétně v prostoru list atlasu 2/5.
Tyto nebudou ovlivněny v případě výšky stavby do 10m nad stávajícím terénem, uváděných 15m by už byl problém.
V tuto chvíli nemám k dispozici podrobnější informace, ale v případě potřeby se pokusíme je zajistit.

Díky, Ing. Martin Cerkal, PC NEXT s.r.o.
COMFOR partner Velké Meziříčí, komplexní dodávky a servis výpočetní techniky, internet
Tel. 566 522 111, 776 361 321

From: info@utilityreport.eu
Sent: Thursday, January 28, 2021 3:09 PM
To: pcnext@pcnext.cz
Subject: Žádost o vyjádření č. 2021326852 - Bílá Kristýna - Stráský, Hustý a partneři s.r.o. - (26895862 č. 2021326852)

Dobrý den,

žádám Vás o vyjádření k technické infrastruktuře.

Důvod žádosti: Existence sítí

Název akce: Silnice II/360 Velké Meziříčí - JV obchvat

Žádost a případné přílohy jsou ke stažení zde:

<https://utilityreport.eu/collect/GetZipForSubjectTI?id=X6oZZOdqK1HggnaDmecqsg%3D%3D>

S pozdravem

Stráský, Hustý a partneři s.r.o.
Kristýna Bílá
Bohunická 133/50
61900 Brno
e-mail: k.bila@shp.eu

(Žádost byla zaslána prostřednictvím služby UtilityReport. Pokud chcete reagovat, nepoužívejte tlačítko Odpovědět. Kontakt na žadatele naleznete výše v e-mailu.)

Zákaznické centrum služby UtilityReport

Naše značka: VO/2021/55
E-mail: ohlidal@poda.cz
Vyřizuje: Václav Ohlídál
Tel.: 724 712 003
V Poličce dne: 8. 2. 2021

Stráský, Hustý a partneři s.r.o.
Bohunická 133/50
Brno 619 00

Věc: ***Vyjádření PODA a.s. pro stavbu z hlediska existence podzemní telekomunikační optické sítě***

Stavba: „Silnice II/360 Velké Meziříčí – JV obchvat“

Ve Vašem zájmovém území, dle předložené situace (Velké Meziříčí, Karlov, Křenice, K Novému nádraží), se **nenachází** telekomunikační sítě ani zařízení **PODA a.s.** Při realizaci Vaší stavby v této lokalitě **nedojde** k dotčení HDPE trubek ani telekomunikačních optických kabelů **PODA a.s.** Proti provedení Vaší stavby nemáme námitek.

Platnost vyjádření je 1 rok od jeho vydání.

S pozdravem

za PODA a.s.
Václav Ohlídál
Masarykova 8
572 01 Polička

PODA 
PODA a.s., Masarykova 8, 572 01 Polička
IČ: 258 161 79, DIČ: CZ 258 161 79, tel.: 703 730 730




První telefonní společnost s r.o.

U Studně 291/7, 586 05 Jihlava
doručovací adresa: Havlíčkova 107, 586 01 Jihlava
tel. i fax.: +420 567311166
e-mail: prvni@telefonni.cz

Zapsaná u KS v Brně, oddíl. C, vložka 2449

TELEKOMUNIKACE ♦ OPTICKÉ SÍTĚ

V Jihlavě 1.2. 2021

Stráský, Hustý a partneři s.r.o.
Kristýna Bílá
Bohunická 133/50
619 00 Brno

Naše značka:PTVM072

Věc: **Vyjádření k projektové dokumentaci stavby „Silnice II/360 Velké Meziříčí - JV obchvat“ pro účely předprojektové přípravy**

V blízkosti zájmového území se nacházejí vedení páteřní optické trasy Třebíč – Velké Meziříčí v naší správě. V příloze zasílám zaměření tohoto vedení v zájmovém území ve formátu dgn.

Toto vyjádření má platnost 2 roky.

Za firmu První telefonní společnost s r.o.

Lukáš Dajč – 606 531 966
lukas.dajc@telefonni.cz

První telefonní společnost s r.o.
U Studně 7, 586 01 Jihlava
IČ: 18198872

Upozornění: Od 1.1. 2019 nás naleznete na nové adrese Havlíčkova 107, 586 01 Jihlava.

SATT

SATT a.s.
Okružní 11
591 01 Žďár nad Sázavou
www.satt.cz

Vyřizuje: Zdeněk Vrkoč
tel. 566 654 841, 777 734 900
mailto: vrkoc@satt.cz

18. 2. 2021

Stráský, Hustý a partneři s.r.o.
Bílá Kristýna
Bohunická 133/50
61900 Brno

Vyjádření k existenci sítí v majetku SATT a.s. pro:

Silnice II/360 Velké Meziříčí - JV obchvat

V předmětném území se nenachází sítě v majetku SATT a.s.

Toto vyjádření je platné jeden rok.

S pozdravem
Zdeněk Vrkoč
Technik SATT a.s.



SATT
SATT a.s., Okružní 1189/11
591 01 Žďár nad Sázavou
IČ: 60749105 DIČ: CZ60749105

Kristýna Bílá

Od: Šaferová Marcela, Ing. <Saferova@spravazeleznic.cz>
Odesláno: 2. února 2021 11:07
Komu: 'k.bila@shp.eu'
Předmět: Silnice II/360 Velké Meziříčí - JV obchvat
Přílohy: V.Meziříčí,obchvat-stanovisko.pdf

Příznak pro zpracování: Zpracovat
Stav příznaku: Opatřeno příznakem

Obdrželi jsme Vaši žádost o vyjádření k existenci sítí k výše uvedené stavbě. K existenci sítí a plánované stavbě Správa železnic, státní organizace sděluje:

Stavba je navržena v ochranném pásmu dráhy žel. trati Studenec – Křižanov v žkm 24,530 – 24,700, těleso silnice je navrženo v těsné blízkosti uvedené žel. tratě a jeho založení je navrženo v patě náspu železničního tělesa, čímž dojde k trvalému záboru pozemku ve správě Správy železnic. V rámci stavby bude vybudován silniční most SO 201 v souběhu s žel. mostem v ev. žkm 24,694.

V zájmové lokalitě stavby se nenachází žádné kabelové sítě (kabely zabezpečovací, sdělovací, silové) ve správě Správy železnic, státní organizace.

K územnímu řízení předmětné stavby bylo vydáno souhrnné stanovisko SŽDC v roce 2017 zn. 18928/2017-SŽDC-OŘ BNO-NT. Podmínky dané tímto stanoviskem jsou nadále v platnosti – viz. příloha.

S pozdravem

Ing. Marcela Šaferová

Správa železnic, státní organizace
Oblastní ředitelství Brno

Systémový inženýr
Odbor přípravy staveb
Oddělení ochranného pásma dráhy

Kounicova 688/26, 611 43 Brno
T 972 626 098
M 724 584 844
E Saferova@spravazeleznic.cz
www.spravazeleznic.cz

Nedílnou součástí této zprávy je právní doložka, jejíž plné znění naleznete na adrese www.spravazeleznic.cz/dolozka



Technické služby VM s.r.o.



Stránský, Hustý a partneři s.r.o.
Bohunická 133/50
619 00 Brno

Vyjádření k dokumentaci:

Technické služby VM s.r.o. souhlasí s akcí **Silnice II/360 Velké Meziříčí – JV obchvat**, ve Velkém Meziříčí za následujících podmínek

1. Toto vyjádření bude součástí územního rozhodnutí a stavebního povolení odboru výstavby MěÚ Velké Meziříčí.
2. V uvedeném prostoru se nachází podzemní vedení veřejného osvětlení, před zahájením prací požádáte o vytýčení a před záhozem přizvete zástupce TS ke kontrole, kontaktní osoba pan František Burian, tel. 724027502
3. Budou dodrženy podmínky připravovaného Generelu Veřejného osvětlení.
4. V případě znemožnění svozu nádob na PDO, provede dodavatel v den svozu přiblížení k nejbližší sjízdné komunikaci.

**Jaroslav
Mynář**

Digitálně podepsal
Jaroslav Mynář
Datum: 2021.02.05
13:04:19 +01'00'

Ve Velkém Meziříčí 05. 02. 2021

Ing. Jaroslav Mynář
jednatel

Adresa: Karlov 1398/54, 59401 Velké Meziříčí			
Bankovní spojení: Komerční Banka	Číslo účtu: 270644840267/0100	IČ: 25509656	DIČ: CZ25509659
Registrována v obchodním rejstříku u KS Brno, oddíl C, číslo vložky 28946	Tel: 566782601		e-mail: ts@vm.cz



Vyřizuje: Dundáček Petr

E-mail: petr.dundacek@t-mobile.cz

Stráský, Hustý a partneři
s.r.o.

Kristýna Bílá
Bohunická 133/50

61900 Brno

Naše značka: **E04984/21**

V Praze dne: **28.1.2021**

Vyjádření a stanovení podmínek pro udělení souhlasu s umístěním stavby v ochranném pásmu sítě technické infrastruktury (TI) společnosti T-Mobile Czech Republic a.s.

Vydané podle § 101 ZÁKONA Č. 127/2005 Sb., o elektronických komunikacích a o změně některých souvisejících zákonů (zákon o elektronických komunikacích – dále jen ZEK), ve znění pozdějších předpisů a §161 zákona č. 183/2006 Sb., o územním plánování a stavebním řádu (stavební zákon) či dle dalších příslušných právních předpisů

Věc: Silnice II/360 Velké Meziříčí - JV obchvat

Stupeň: Prověření existence sítě

Na základě předložených projektových podkladů dáváme **souhlasné stanovisko k vydání Územního souhlasu / rozhodnutí (Stavebního povolení) a následně souhlas s realizací stavby.**

Dle předložených dokladů nedojde ke kolizi s technickou infrastrukturou společnosti **T-Mobile Czech Republic a.s.**

Toto stanovisko má platnost 1 rok.

Vydané stanovisko nelze prodloužit. Po uplynutí platnosti zadejte žádost o nové stanovisko.

T-Mobile
T-Mobile Czech Republic a.s.
Tomášova 2144/1
148 00 Praha 4
IČ 649 49 681, DIČ CZ64949681

.....
Ochrana sítí
Technologický úsek

V případě doplňujících dotazů vždy uvádějte v „Předmětu“ e-mailu číslo jednací.



Příloha č. 1

Rekapitulace žádosti o vyjádření k existenci sítě elektronických komunikací

Číslo žádosti: **E04984/21**
Název stavby /akce: **Silnice II/360 Velké Meziříčí - JV obchvat**
Datum podání žádosti: **28.1.2021**
Důvod žádosti: **Proověření existence sítě**
Popis jiného důvodu žádosti: **Existence sítí**
Poznámka:

Žadatel

Firma / organizace: **Stráský, Hustý a partneři s.r.o.**
IČ: **18827527**
DIČ:
Kontaktní osoba: **Kristýna Bílá**
Adresa: **Bohunická 133/50**
Město / obec: **Brno**
PSČ: **61900**
Stát:
E-mail: **k.bila@shp.eu**
Telefonní číslo: **+420777582254**

Stavebník

Firma / organizace:
Kontaktní osoba:
Adresa:
Město / obec:
PSČ:
Stát:
E-mail:
Telefonní číslo:

Stavba

Výška nad terénem (metry): **15 m**
Projektant:
Druh stavby: **Ostatní**
Hodnota projektu:
Měsíc zahájení stavby:
Měsíc ukončení stavby:

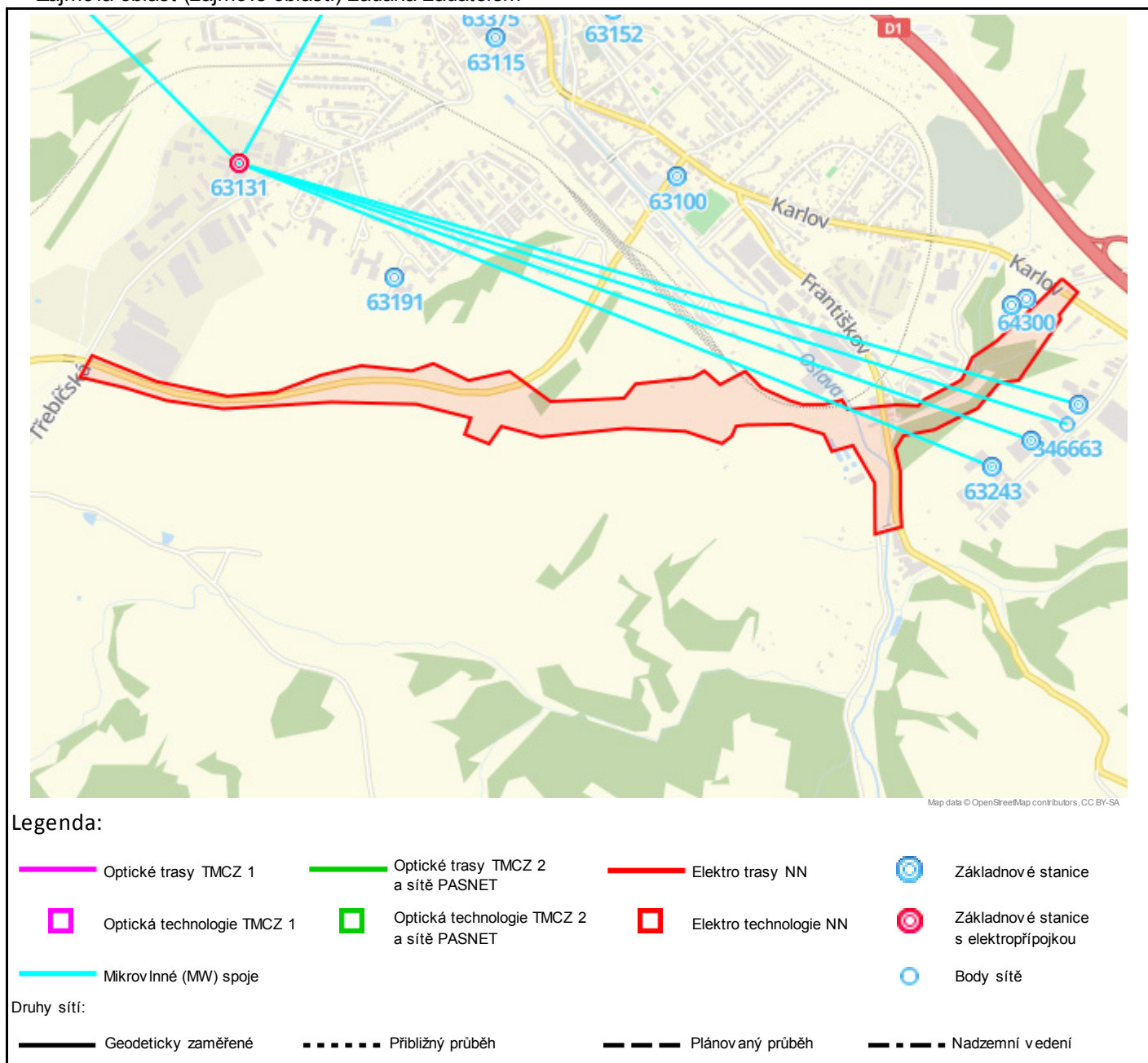
Odeslání stanoviska

E-mail: **k.bila@shp.eu**

Příloha č. 2

Situační plánek

Zájmová oblast (zájmové oblasti) zadaná žadatelem



Geometrie zájmové oblasti (zájmových oblastí) žádosti ve formátu WKT a souřadnicovém systému S-JTSK. Zkopírováním textu lze geometrii zobrazit v jakémkoli softwaru podporujícím formát WKT.

POLYGON((-637482.25 -1139344.19,-637436.61 -1139393.4,-637504.08 -1139458.88,-637502.1 -1139475.15,-637658.86 -1139654.15,-637722.36 -1139654.54,-637781.1 -1139708.91,-637800.95 -1139728.76,-637843.41 -1139742.65,-637946.8 -1139780.68,-638049.98 -1139788.62,-638080.41 -1139828.31,-638072.47 -1139902.39,-638085.7 -1140021.45,-638088.68 -1140079.99,-638177.18 -1140093.09,-638159.32 -1139929.58,-638215.68 -1139800.99,-638285.13 -1139812.1,-638304.98 -1139753.76,-638406.18 -1139710.1,-638544.29 -1139696.21,-638583.19 -1139695.42,-638601.05 -1139725.98,-638635.18 -1139746.22,-638748.48 -1139693.37,-638938.98 -1139661.62,-639214.22 -1139657.32,-639337.18 -1139608.7,-639383.48 -1139660.3,-639457.57 -1139620.61,-639432.43 -1139570.34,-639601.96 -1139506.11,-639740.47 -1139486.66,-639875.01 -1139467.61,-640224.86 -1139448.63,-640403.45 -1139401.01,-640533.1 -1139344.12,-640672.01 -1139293.85,-640625.7 -1139229.03,-640428.59 -1139336.18,-640205.02 -1139410.27,-640050.23 -1139415.56,-639897.64 -1139377.52,-639764.29 -1139362.05,-639603.95 -1139397.76,-639532.51 -1139382.29,-639425.35 -1139449.75,-639290.81 -1139435.86,-639170.16 -1139547.39,-638932.83 -1139564.45,-638890.37 -1139522.78,-638705.42 -1139524.37,-638664.55 -1139506.9,-638619.3 -1139556.51,-638533.58 -1139523.18,-638487.14 -1139582.71,-638401.02 -1139634.3,-638362.19 -1139651.04,-638292.08



PRO SPOLEČNÉ ZÁŽITKY

-1139658.97,-638232.75 -1139651.37,-638218.85 -1139684.31,-638061.69 -1139686.69,-637990.65 -1139698.6,-637970.41
-1139680.74,-637864.45 -1139640.25,-637840.96 -1139629.87,-637810.07 -1139582.31,-637799.75 -1139563.66,-637715.29
-1139520.07,-637549.72 -1139398.16,-637515.99 -1139371.57,-637482.25 -1139344.19))



Stráský, Hustý a partneři s.r.o.
Kristýna Bílá
Bohunická 133/50
619 00 Brno

V Praze, 4.2.2021

Naše zn.: **MW9910166323252303**

Věc: vyjádření k žádosti k akci "**Silnice II/360 Velké Meziříčí - JV obchvat**"

Společnost Vodafone Czech Republic a.s. (dále jen „Vodafone“), se sídlem Praha 5, náměstí Junkových 2, IČ: 25788001, zapsaná dne 13.8. 1999 v obchodním rejstříku vedeném Městským soudem v Praze pod spisovou značkou B.6064 a společnost Vantage Towers, s.r.o. se sídlem Závěšova 502/5, Nusle, 140 00 Praha 4, zapsaná v obchodním rejstříku vedeném u Městského soudu v Praze pod sp. zn. C 330005, IČO: 09056009, DIČ: CZ09056009 zastoupená Vodafone na základě plné moci Vám sděluje, že dle Vámi podané žádosti ze dne **28.1.2021**, která je nedílnou součástí tohoto vyjádření,

souhlasí s realizací projektu za následujících podmínek.

Ve Vámi zadaném zájmovém území v uvedené výšce (výška stavby: 15 m, výška jeřábu: 0 m) se nachází vzdušný **MW spoj a jeho koncové body** specifikovaný níže. V příložených podkladech Vám zasíláme dokumentaci sítě. Během realizace uvedené akce a při použití výškových jeřábů v této úrovni nesmí dojít k jeho přerušení. V případě nutnosti přesměrování spoje budou náklady s tímto spojené hrazené investorem stavby.

Dále se v zadaném zájmovém území nachází **Základnová stanice a její infrastruktura** uvedená níže. V příložených podkladech zasíláme dokumentaci sítě. Během realizace uvedené akce nesmí dojít k jejímu porušení, omezení funkčnosti či jinému zásahu do této infrastruktury.

MW spoj a jeho koncové body ve WGS-84 (dd.dddd°):

- spoj č. HHE0530 - ve výšce 9m nad úrovní terénu. Spoj vede z bodu A do bodu B:

A_latitude: 49.343918°

A_longitude: 15.999139°

B_latitude: 49.346203°

B_longitude: 16.032042°

Základnová stanice a její infrastruktura a její souřadnice ve WGS-84 (dd.dddd°):

- stanice č. ZRVM3, zeměpisná šířka: 49.343917°, zeměpisná délka: 15.999139°

Přípojka NN pro základnovou. stanici ZRVM3.

Platnost vyjádření je **1 rok** od data vydání. Vyjádření je platné pouze v rámci předmětného projektu a pro důvod vydání vyjádření stanovený žadatelem v žádosti.

Vyjádření pozbývá platnosti uplynutím doby platnosti, změnou rozsahu zájmového území i změnou důvodu

vydání vyjádření uvedeného v žádosti nebo nesplněním Vašich povinností dle tohoto vyjádření, to vše v závislosti na tom, která ze skutečností rozhodná pro pozbytí platnosti tohoto vyjádření nastane nejdříve. Po skončení platnosti si musíte podat novou žádost na adrese <https://www.zadostovyjadeni.cz/vodafone/>.

S pozdravem

v.z. Nora Hlásenská
Vodafone Czech Republic a. s.
náměstí Junkových 2808/2
150 00 Praha 5

Tel.: 775012847
E-mail: nora.hlasenska1@vodafone.com



Seznam příloh/přiložených souborů:

Zadost_MW9910166323252303.pdf
24061_ZRVM3_elektro.dwg
24061_ZRVM3_elektro-E01.pdf
24061_ZRVM3_elektro-E02.pdf
24061_ZRVM3_elektro-E03.pdf
24061_ZRVM3_elektro-E04.pdf
24061_ZRVM3_Technická zprava elektro.pdf
ZajmoveUzemi_MW9910166323252303.txt
ZajmoveUzemi_MW9910166323252303.dxf
Mapa1_MW9910166323252303.dxf
Mapa1_MW9910166323252303.jpg



Žádost o vyjádření k existenci sítí č. MW9910166323252303

Identifikační údaje žadatele / stavebníka

Typ: Fyzická osoba

Adresa sídla/bydliště

Identifikační údaje zástupce žadatele /stavebníka

Typ: Právnícká osoba

Firma: Stráský, Hustý a partneři s.r.o.

Jméno: Kristýna

Příjmení: Bílá

Telefon: +420 777 582 254

E-mail: k.bila@shp.eu

Adresa sídla/bydliště

Ulice: Bohunická

Č.p. (č.ev.) / č.o.: 133 / 50

Obec: Brno

PSC: 61900

Důvod žádosti o vyjádření

Název stavby: Silnice II/360 Velké Meziříčí - JV obchvat

Typ stavby: Ostatní

Stupeň žádosti: Jiný

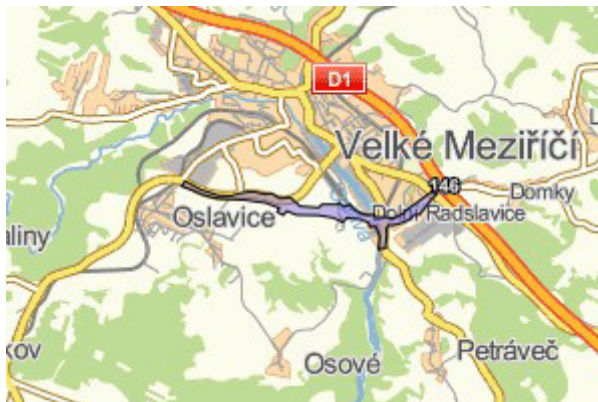
Výška stavby: 15 m

Výška jeřábu: 0 m



Zájmové území

Kresba 1:



Dotčené KÚ:

Oslavice (713198)
Velké Meziříčí (779091)

Datum: 28.1.2021

Zadáno: Portál MAWIS

Informace podle zákona č. 127/2005 Sb., o elektronických komunikacích, nařízením 2016/679 o ochraně fyzických osob v souvislosti se zpracováním osobních údajů a o volném pohybu těchto údajů a o zrušení směrnice 95/46/ES (obecné nařízení o ochraně osobních údajů) a dalšími souvisejícími právními předpisy.

Společnost Position s.r.o., se sídlem Londýnská 665/45, 120 00 Praha 2, IČ 26422816, zapsaná v obchodním rejstříku vedeném Městským soudem v Praze, oddíl C, vložka 81053 („Position“) a společnost Vodafone Czech Republic s., se sídlem nám. Junkových 2808/2, 155 00 Praha 5, IČ 25788001, zapsaná v obchodním rejstříku vedeném Městským soudem v Praze, oddíl B, vložka 6064 („Vodafone“) Vás tímto informují, že shromážděné osobní údaje v rozsahu Vaše jméno, příjmení, bydliště, e-mailová adresa a telefonní číslo bude společnost Vodafone, jako správce, a společnost Position, jako zpracovatel, zpracovávat za účelem jejich použití při realizaci povinností v souvislosti se žádostí o stanovisko nebo vyjádření pro řízení podle zákona č. 183/2006 Sb., o územním plánování a stavebním řádu (stavební zákon), a to automatizovaným způsobem nebo v tištěné podobě s tím, že Vaše osobní údaje nebudou zpřístupněny jiným osobám.

Vaše osobní údaje poskytujete dobrovolně a tento souhlas můžete kdykoliv odvolat.

Podrobné informace o ochraně soukromí ve společnosti Vodafone, a to včetně uplatnění vašich práv subjektu údajů naleznete na webu <https://www.vodafone.cz/o-vodafone/ke-stazeni/ochrana-soukromi/>.

Kristýna Bílá

Od: Šemrínec Jiří <semrinec@vaszr.cz>
Odesláno: 6. února 2021 10:11
Komu: k.bila@shp.eu
Předmět: FW: Žádost o vyjádření č. 2021326852 - Bílá Kristýna - Stráský, Hustý a partneři s.r.o. - (VOAS č. 2021326852)
Přílohy: VOAS2021326852 (1).zip; cizi_kanalizace_VM_20210206.dwg; cizi_vodovod_VM_20210206.dwg; vp_VM_20210206.dwg; kj_VM_20210206.dwg; el_VM_20210206.dwg; projekt_VM_20210206.dwg
Příznak pro zpracování: Zpracovat
Stav příznaku: Opatřeno příznakem

Dobrý den,

Na základě Vaší žádosti Vám VAS v příloze zasílá d. data stávajícího / budoucího zařízení ve správě VAS, včetně cizích vnitřních rozvodů vodovodu a kanalizace jako podklad pro zpracování projektové dokumentace na předmětnou akci.

Veškeré přeložky stávajícího zařízení ve správě VAS je nutné před zahájením projektové dokumentace konzultovat s VAS, kontaktní osoba Ing. Marek Mrkos (telefon 566 651 104, e-mail mrkos@vaszr.cz).

vodovod tečkovanou čarou - přibližný zakres (*nutno vytyčit* - vytyčení bude provedeno na náklady VAS. Vytyčení trasy vodovodu ve správě VAS Vám zajistí útvar dispečinku VAS /telefon 566 651 159, mobil 724 102 777/, v případě, že nebude možné vodovod vytyčit provede VAS na své náklady sondy)
vodovod čárkovanou čarou - zakres z dokumentačního archívu nebo potrubí zaměřeno po záhozu
vodovod plnou čarou - zakres po vytyčení nebo geodetickém zaměření
vodovodní a kanalizační přípojky - rozsah poskytnutých digitálních dat neobsahuje zakres všech vodovodních a kanalizačních přípojek v zájmovém území. Vodovodní a kanalizační přípojky jsou dle zákona č. 274/2001 Sb. § 3, odst. (3) v majetku majitele pozemku či stavby připojené na vodovod a na kanalizaci, neprokáže - li se opak. Trasa poskytnutých digitálních dat vodovodních a kanalizačních přípojek obsahuje pouze jejich přibližný zakres. V rámci provádění stavby je povinnost investora stavby ve spolupráci s majiteli vodovodních a kanalizačních přípojek provést jejich vytyčení.

vp_... výkres vodovodu ve správě VAS

kj_... výkres kanalizace ve správě VAS (jednotná, oddílná dešťová, oddílná splašková), dešťová mimo správu VAS

el_... kabelový rozvod ve správě VAS

projekt_...projekty připravovaných staveb – budoucí provozovatel = VAS

Přeji hezký den

S pozdravem
Ing. Jiří Šemrínec

referent speciálních činností
autorizovaný technik v oboru stavby vodního hospodářství a krajinného inženýrství, specializace stavby zdravotnětechnické

VODÁRENSKÁ AKCIOVÁ SPOLEČNOST, a. s., divize Žďár nad Sázavou
Studentská 1133
591 21 Žďár nad Sázavou

Telefon 566 651 146
Mobil 724 151 943

From: info@utilityreport.eu [mailto:info@utilityreport.eu]
Sent: Thursday, January 28, 2021 3:10 PM
To: divize@vaszr.cz
Subject: Žádost o vyjádření č. 2021326852 - Bílá Kristýna - Stráský, Hustý a partneři s.r.o. - (VOAS č. 2021326852)

Dobrý den,

žádám Vás o vyjádření k technické infrastruktuře.

Důvod žádosti: Existence sítí

Název akce: Silnice II/360 Velké Meziříčí - JV obchvat

Žádost a případné přílohy jsou ke stažení zde:

<https://utilityreport.eu/collect/GetZipForSubjectTI?id=qRi8r7KS0n2OGnMoPWI5qQ%3D%3D>

S pozdravem

Stráský, Hustý a partneři s.r.o.
Kristýna Bílá
Bohunická 133/50
61900 Brno
e-mail: k.bila@shp.eu

(Žádost byla zaslána prostřednictvím služby UtilityReport. Pokud chcete reagovat, nepoužívejte tlačítko Odpovědět. Kontakt na žadatele naleznete výše v e-mailu.)

Zákaznické centrum služby UtilityReport
e-mail: info@mawis.eu
telefon: +420 251 618 458

Kristýna Bílá

Od: info@mawis.eu
Odesláno: 18. března 2021 15:39
Komu: k.bila@shp.eu
Předmět: Fw: [ZAME] Re: Žádost o vyjádření č. 2021326852 - Bílá Kristýna - Stráský, Hustý a partneři s.r.o. - (ZMD č. 2021326852)
Přílohy: pic18659.gif; ecblank.gif
Příznak pro zpracování: Zpracovat
Stav příznaku: Opatřeno příznakem

----- Forwarded by Info Mawis.eu on 18.03.2021 15:39 -----

"Pavel Hobl (ZAME)" <info@zame.cz>

18.03.2021 11:03

To "Info" <info@utilityreport.eu>

cc

Please respond to
"ZAME" <info@zame.cz>

Subject [ZAME] Re: Žádost o vyjádření č. 2021326852 - Bílá Kristýna - Stráský, Hustý a partneři s.r.o. - (ZMD č. 2021326852)

#- Napište prosím svůj požadavek nad tento řádek -#

Váš požadavek č. ([#10182](#)) považujeme za vyřešený.
Pokud si přejete požadavek znovu otevřít, odpovězte na tento mail.

Děkujeme,
tým ZAME

Pavel Hobl (ZAME)

18. 3. 2021 11:03 SEČ

Dobrý den,

V dané lokalitě se nenachází žádné naše technologie.

Západomoravská distribuční a.s.

S pozdravem,
Ing. Pavel Hobl

Info

28. 1. 2021 15:10 SEČ

Dobrý den,

žádám Vás o vyjádření k technické infrastruktuře.

Důvod žádosti: Existence sítí

Název akce: Silnice II/360 Velké Meziříčí - JV obchvat

Žádost a případné přílohy jsou ke stažení zde:

<https://utilityreport.eu/collect/GetZipForSubjectTI?id=msfOSOThrVzRxqZtcDNmkw%3D%3D>

S pozdravem

Stráský, Hustý a partneři s.r.o.

Kristýna Bílá

Bohunická 133/50

61900 Brno

e-mail: k.bila@shp.eu

(Žádost byla zaslána prostřednictvím služby UtilityReport. Pokud chcete reagovat, nepoužívejte tlačítko Odpovědět. Kontakt na žadatele naleznete výše v e-mailu.)

Zákaznické centrum služby UtilityReport

e-mail: info@mawis.eu

telefon: +420 251 618 458

Tento e-mail je služba z účtu ZAME. Delivered by [Zendesk](#).